***Projekt***

**Uchwała nr…..**
**Rady Gminy Kąkolewnica**

z dnia ..... 2024 r.

**w sprawie wyznaczenia obszaru zdegradowanego i obszaru rewitalizacji Gminy Kąkolewnica.**

Na podstawie art. 18 ust. 2 pkt 15 ustawy z dnia 8 marca 1990 r. o samorządzie gminnym (t.j. Dz. U. z 2024 r. poz. 609), art. 8 ust. 1, art. 10 ust. 2, art. 11 ust. 4 oraz art. 13 ustawy z dnia 9 października 2015 r. o rewitalizacji (t.j. Dz. U. z 2024 r. poz. 278) uchwala się, co następuje:

**§ 1.** 1. Na wniosek Wójta Gminy Kąkolewnica wyznacza się obszar zdegradowany i obszar rewitalizacji na terenie Gminy Kąkolewnica.

2. Obszar zdegradowany dzieli się na dziesięć podobszarów:
1) Podobszar zdegradowany „Brzozowica Duża", zgodnie z załącznikiem nr 1 do uchwały,
2) Podobszar zdegradowany „Grabowiec", zgodnie z załącznikiem nr 2 do uchwały,
3) Podobszar zdegradowany „Jurki" zgodnie z załącznikiem nr 3 do uchwały,
4) Podobszar zdegradowany „Kąkolewnica" zgodnie z załącznikiem nr 4 do uchwały,
5) Podobszar zdegradowany „Olszewnica" zgodnie z załącznikiem nr 5 do uchwały,
6) Podobszar zdegradowany „Polskowola" zgodnie z załącznikiem nr 6 do uchwały,
7) Podobszar zdegradowany „Turów" zgodnie z załącznikiem nr 7 do uchwały
8) Podobszar zdegradowany „Wygnanka" zgodnie z załącznikiem nr 8 do uchwały
9) Podobszar zdegradowany „Zosinowo" zgodnie z załącznikiem nr 9 do uchwały
10) Podobszar zdegradowany „Żakowola Stara" zgodnie z załącznikiem nr 10 do uchwały.

3. Obszar rewitalizacji dzieli się na podobszary:
1) Podobszar rewitalizacji „Grabowiec", zgodnie z załącznikiem nr 11 do uchwały,

**§ 2.** 1. Granice Podobszarów zdegradowanych określają mapy „Podobszar zdegradowany" w skali 1:5000, stanowiące załączniki od nr 1 do nr 10 do niniejszej uchwały.

2. Granice Podobszaru rewitalizacji określa mapa „Podobszar rewitalizacji" w skali 1:5000, stanowiąca załącznik nr 11 do niniejszej uchwały.

**§ 3.** Wykonanie uchwały powierza się Wójtowi Gminy Kąkolewnica.

**§ 4**. Uchwała wchodzi w życie po upływie 14 dni od dnia ogłoszenia w Dzienniku Urzędowym Województwa Lubelskiego.

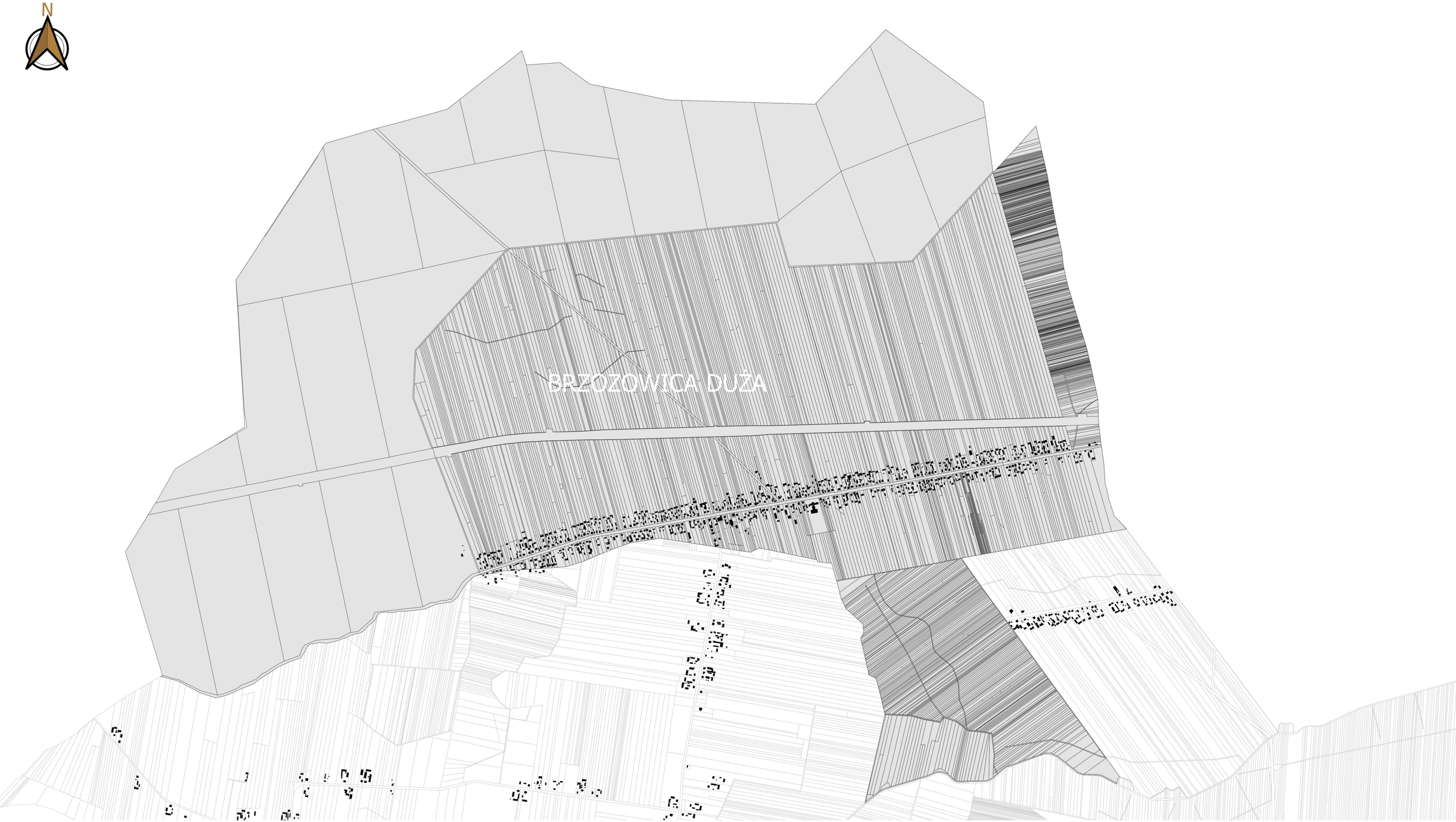


Obszar Zdegradowany Brzozowica Duża skala 1:5000

Załącznik nr 1 do Uchwały Nr .....

Rady Gminy Kąkolewnicy z dnia .....

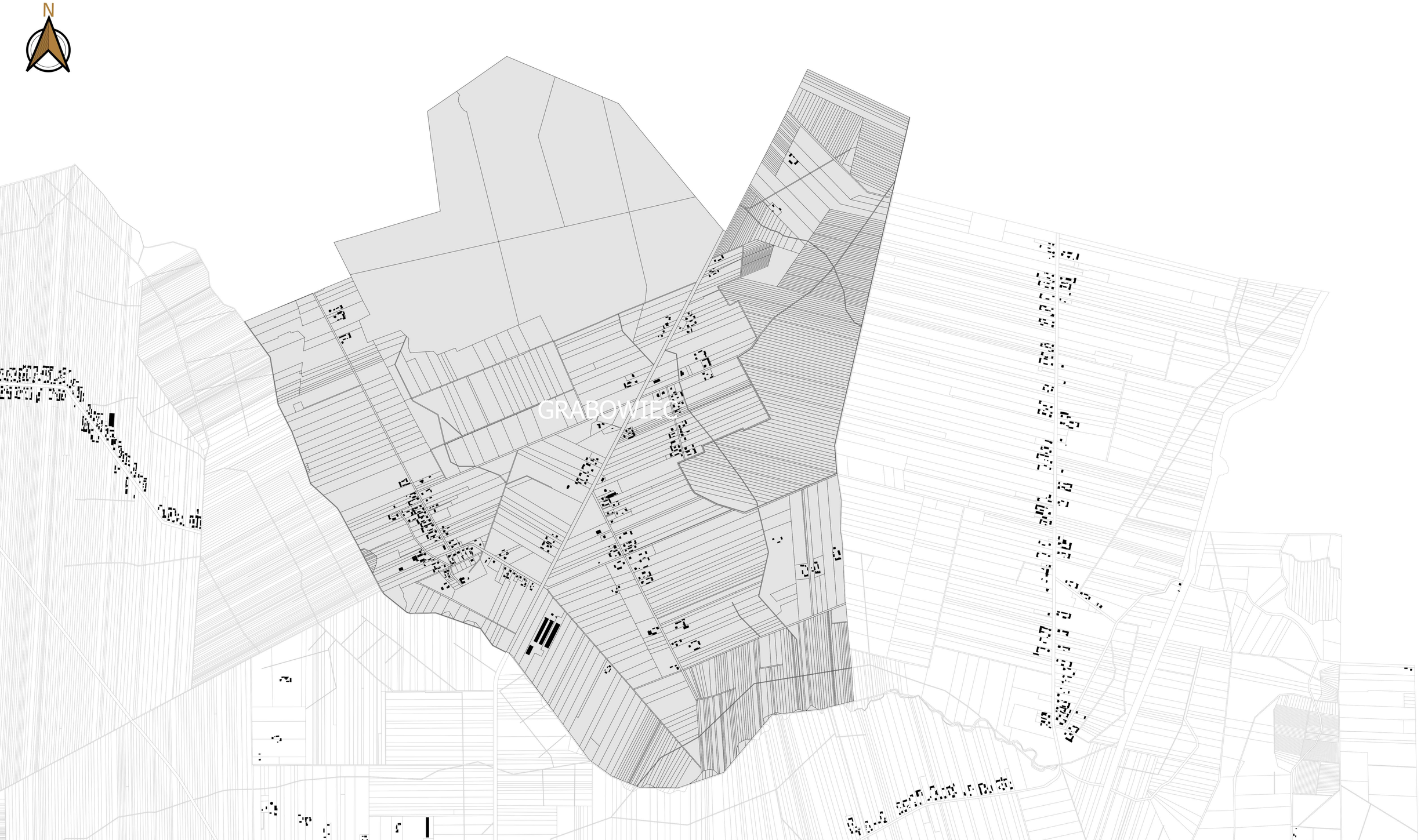


Obszar Zdegradowany Grabowiec skala 1:5000

Załącznik nr 2 do Uchwały Nr .....

Rady Gminy Kąkolewnicy z dnia .....

Obszar Zdegradowany Jurki skala 1:5000

Załącznik nr 3 do Uchwały Nr .....

Rady Gminy Kąkolewnicy z dnia .....




Obszar Zdegradowany Kąkolewnica skala 1:5000

Załącznik nr 4 do Uchwały Nr .....

Rady Gminy Kąkolewnicy z dnia .....

Obszar Zdegradowany Olszewnica skala 1:5000

Załącznik nr 5 do Uchwały Nr .....

Rady Gminy Kąkolewnicy z dnia .....

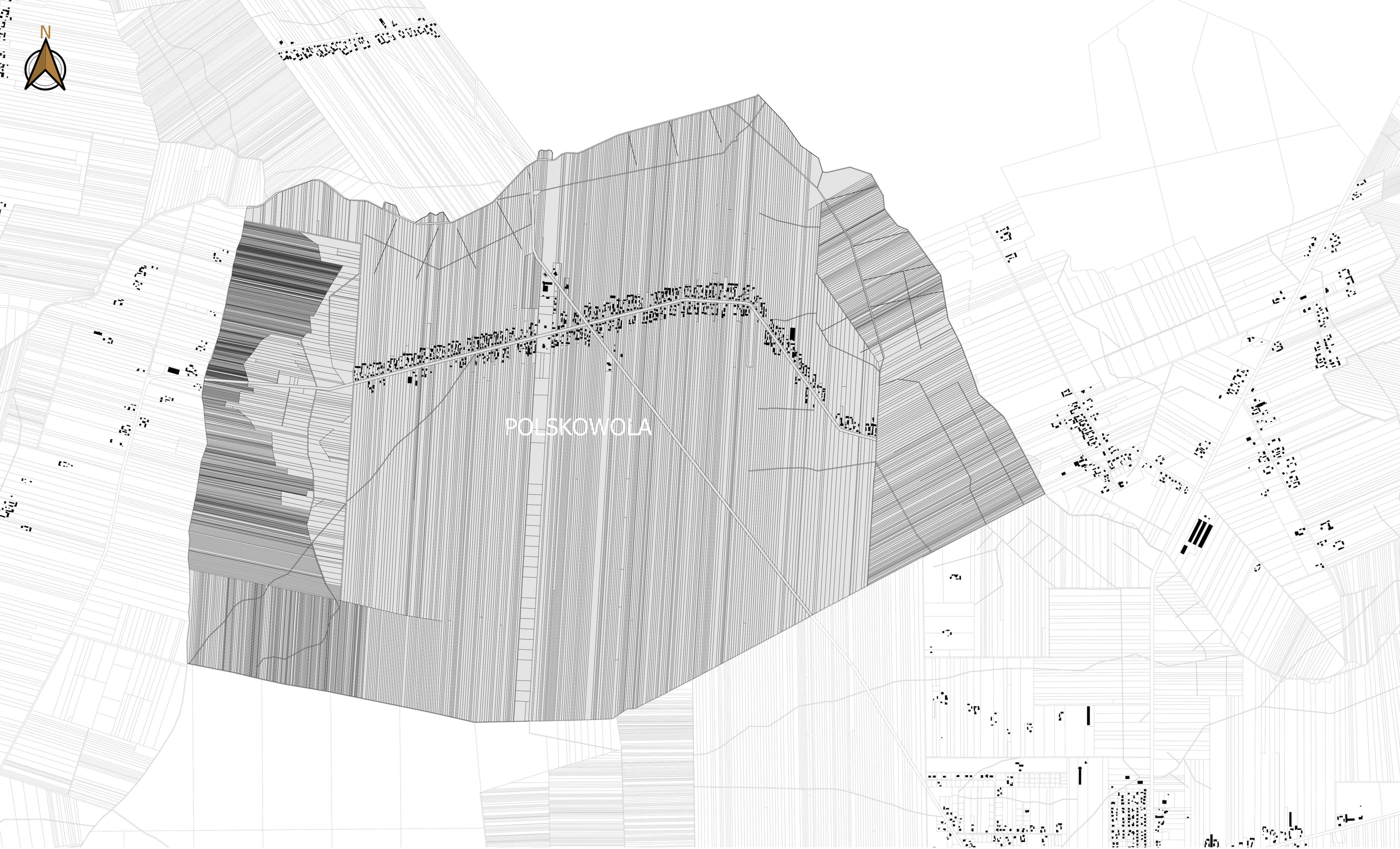


Obszar Zdegradowany Polskowola skala 1:5000

Załącznik nr 6 do Uchwały Nr .....

Rady Gminy Kąkolewnicy z dnia .....

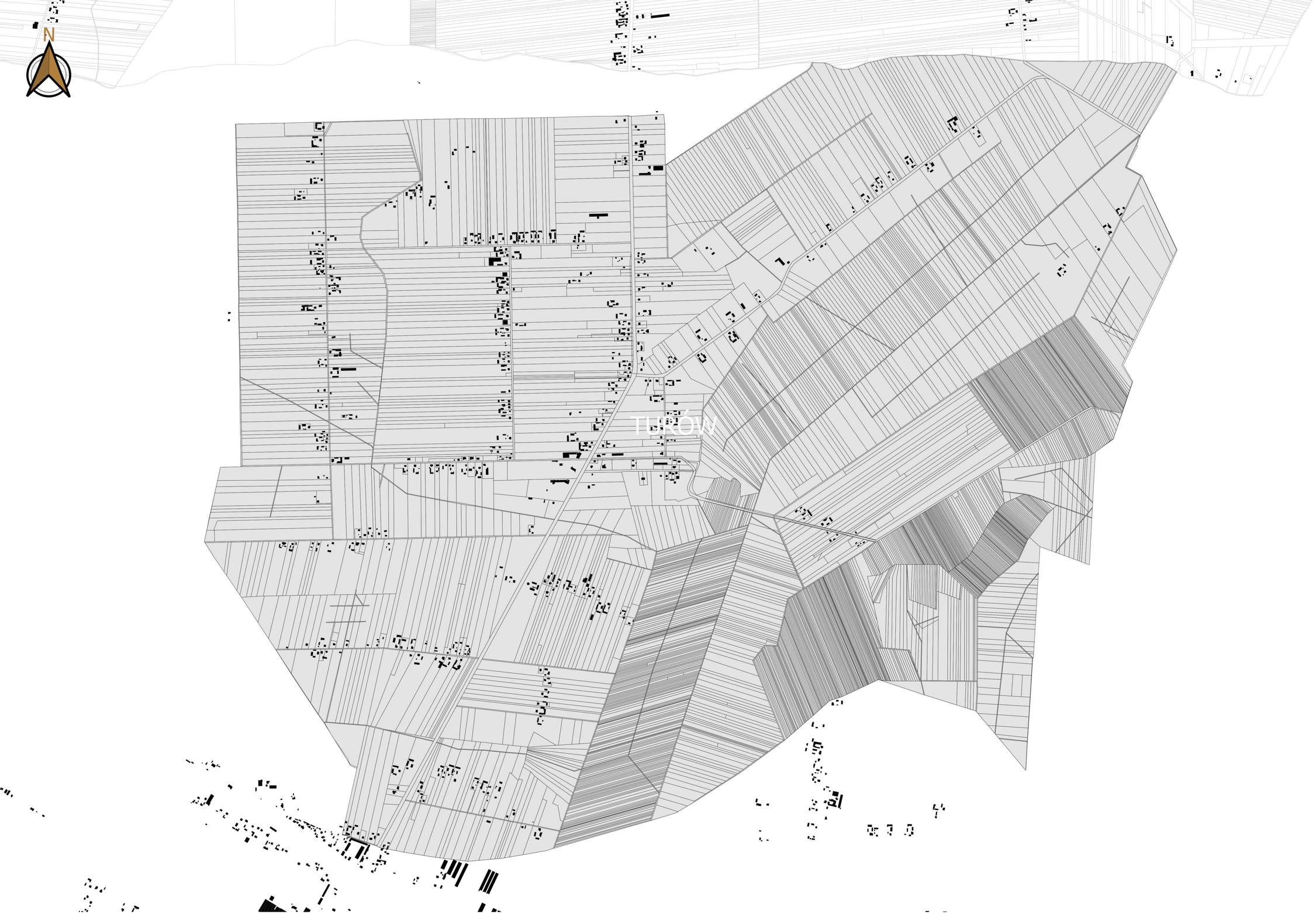


Obszar Zdegradowany Turów skala 1:5000

Załącznik nr 7 do Uchwały Nr .....

Rady Gminy Kąkolewnicy z dnia .....

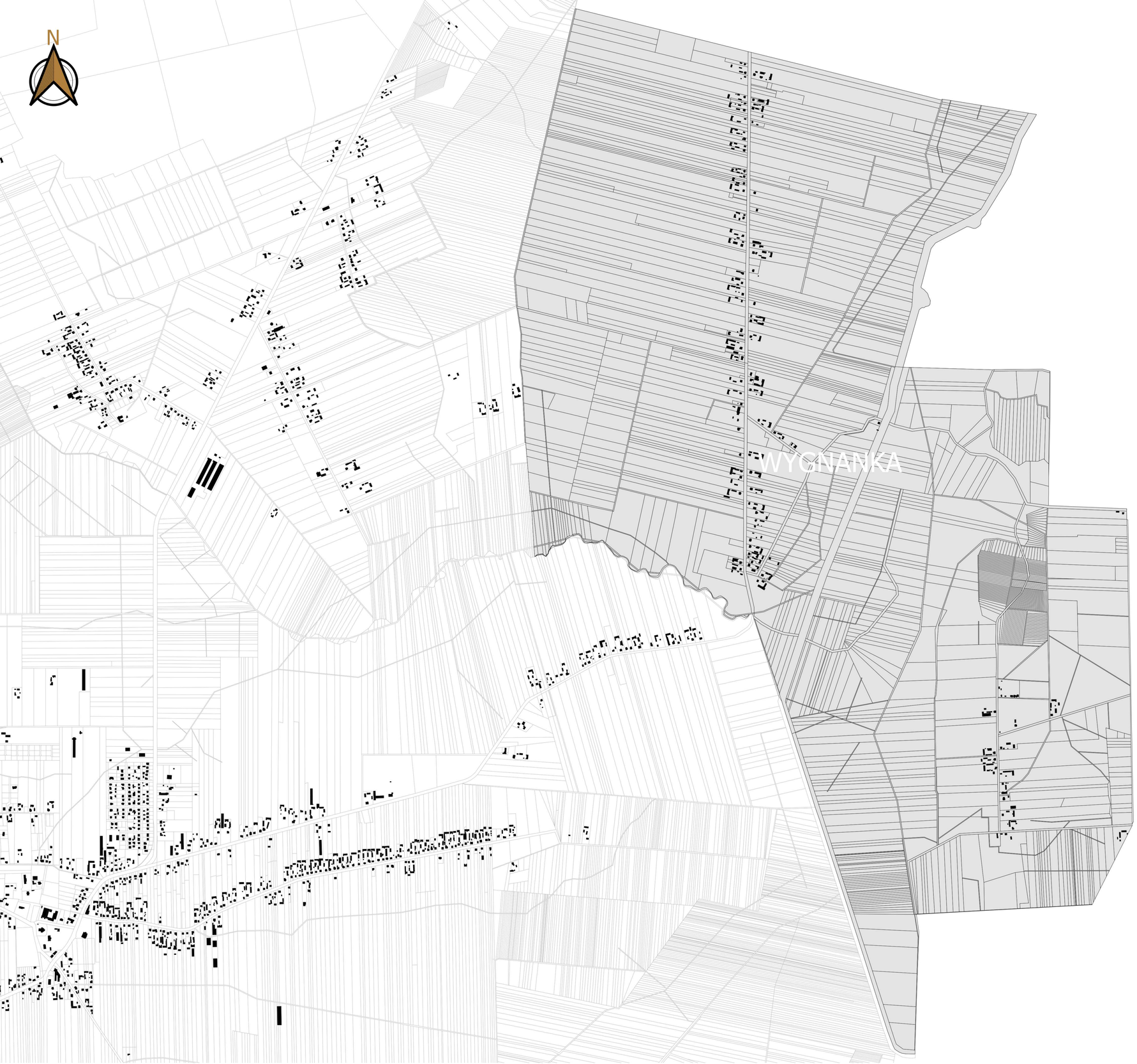


Obszar Zdegradowany Wygnanka skala 1:5000

Załącznik nr 8 do Uchwały Nr .....

Rady Gminy Kąkolewnicy z dnia .....

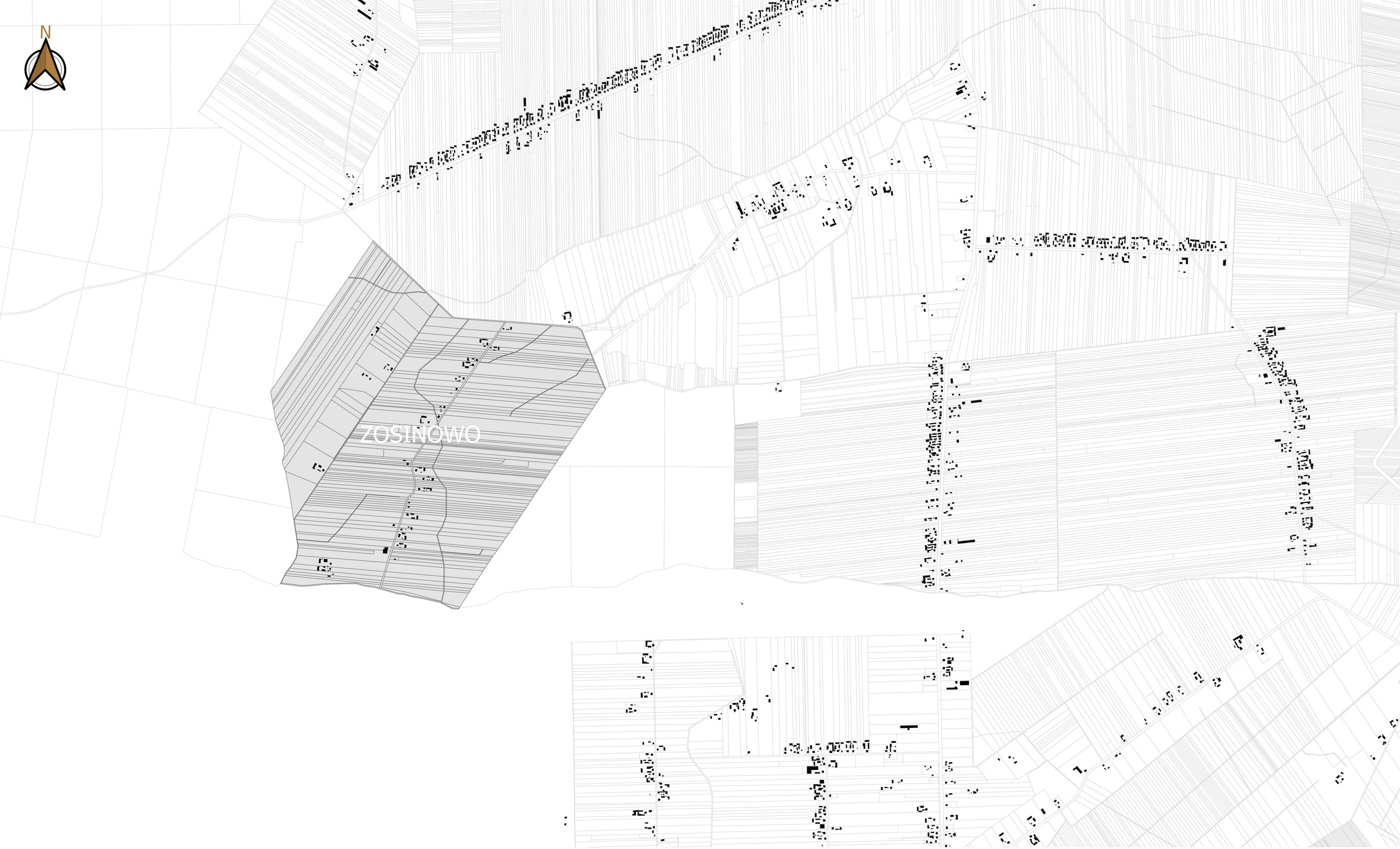


Obszar Zdegradowany Zosinowo skala 1:5000

Załącznik nr 9 do Uchwały Nr .....

Rady Gminy Kąkolewnicy z dnia .....

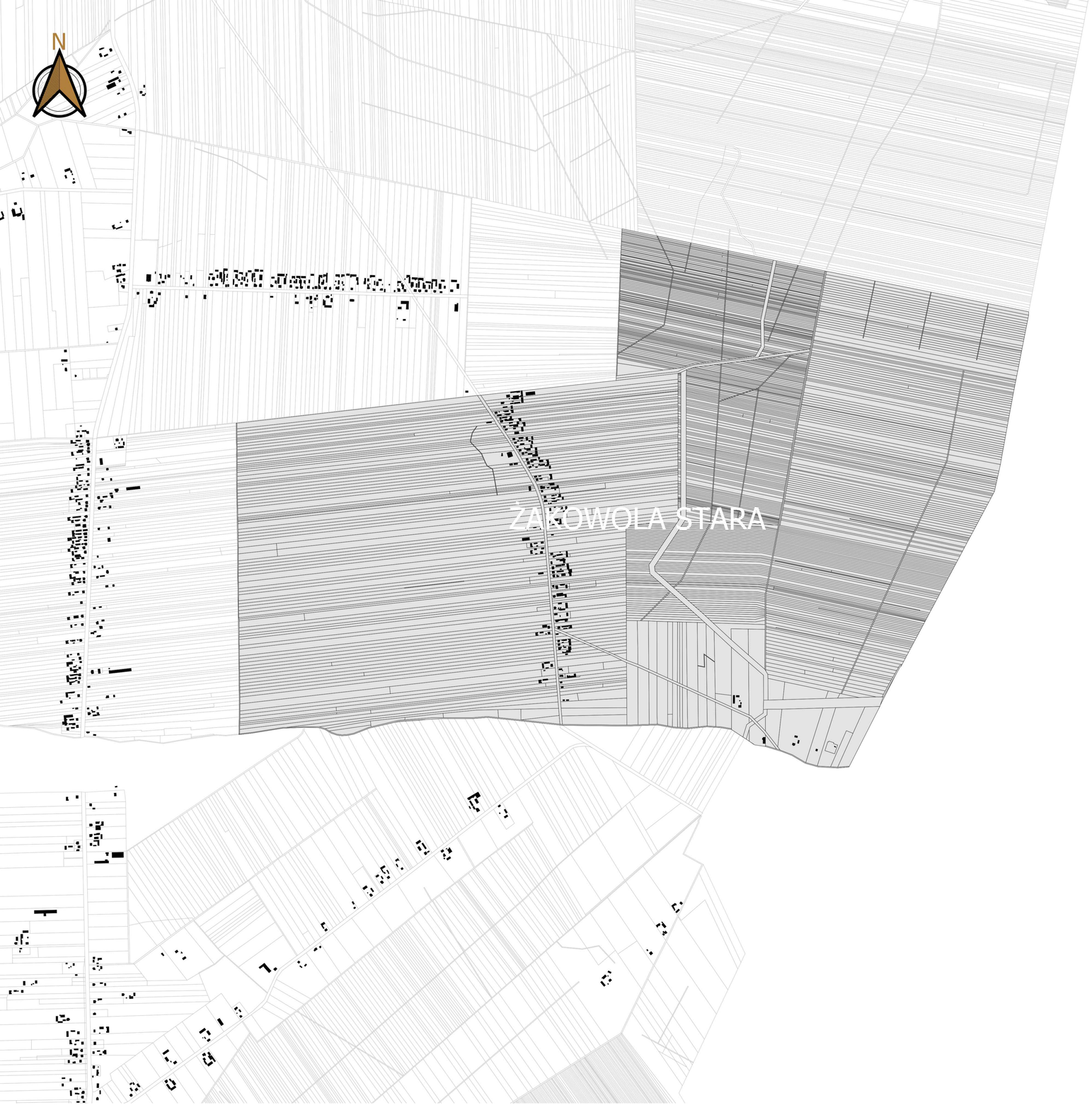


Obszar Zdegradowany Żakowola Stara skala 1:5000

Załącznik nr 10 do Uchwały Nr .....

Rady Gminy Kąkolewnicy z dnia .....

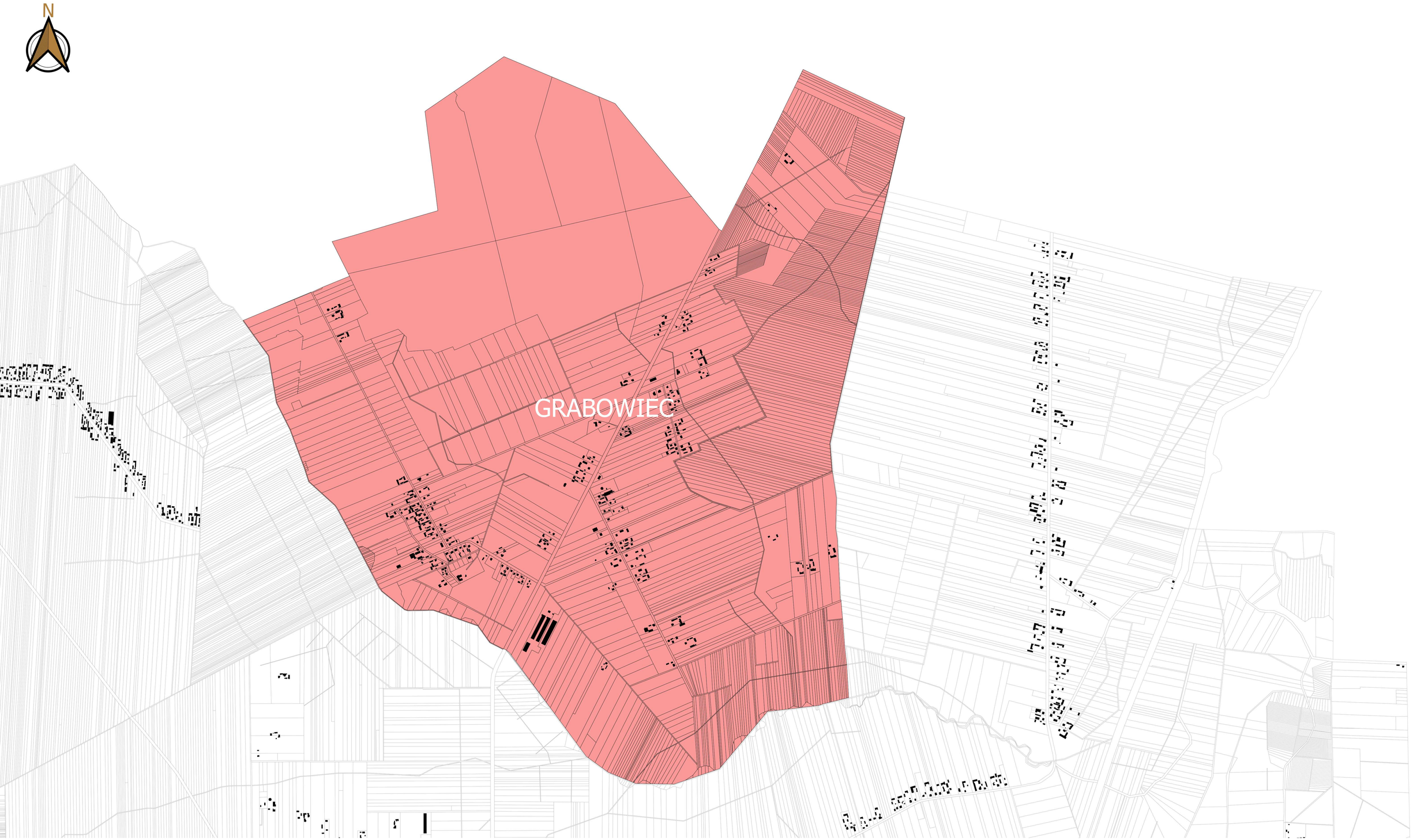


Obszar Rewitalizacji Grabowiec skala 1:5000

Załącznik nr 11 do Uchwały Nr .....

Rady Gminy Kąkolewnicy z dnia .....