

TRANSPORT PUBLICZNY NA TERENIE GMINY GOSTYNIN



Szanowni Mieszkańcy,

W związku z uzyskaniem środków finansowych w kwocie 358.176,00zł oraz podpisaniem umowy z Wojewodą Mazowieckim, od dnia **1 stycznia 2024r.** Gmina Gostynin uruchomiła na swoim terenie **własną komunikację – publiczny transport zbiorowy.**

Uruchomionych zostało 10 linii autobusowych o łącznej długości 306,8km.

Transport zapewnia dowóz uczniów do szkół i obejmuje wszystkich mieszkańców oraz inne osoby.

Organizatorem transportu jest Gmina Gostynin, a Operatorem (Przewoźnikiem) – Przedsiębiorstwo Komunikacji Samochodowej w Gostyninie Sp. z o. o. (PKS Gostynin).

Fundusz Rozwoju Przewozów Autobusowych ma na celu walkę z wykluczeniem komunikacyjnym. Ma on na celu zwiększenie integracji społecznej i ekonomicznej województwa mazowieckiego. Dąży do tego, aby, niezależnie, gdzie kto mieszka, czy w małej gminie, małej miejscowości, małej wsi, czy w większym mieście, miał możliwość korzystania z komunikacji autobusowej w taki sposób, w takim natężeniu, aby ten rozkład jazdy był tak skonstruowany, aby każdy mógł dojechać do pracy, do szkoły, w inne miejsca, odwiedzać znajomych.

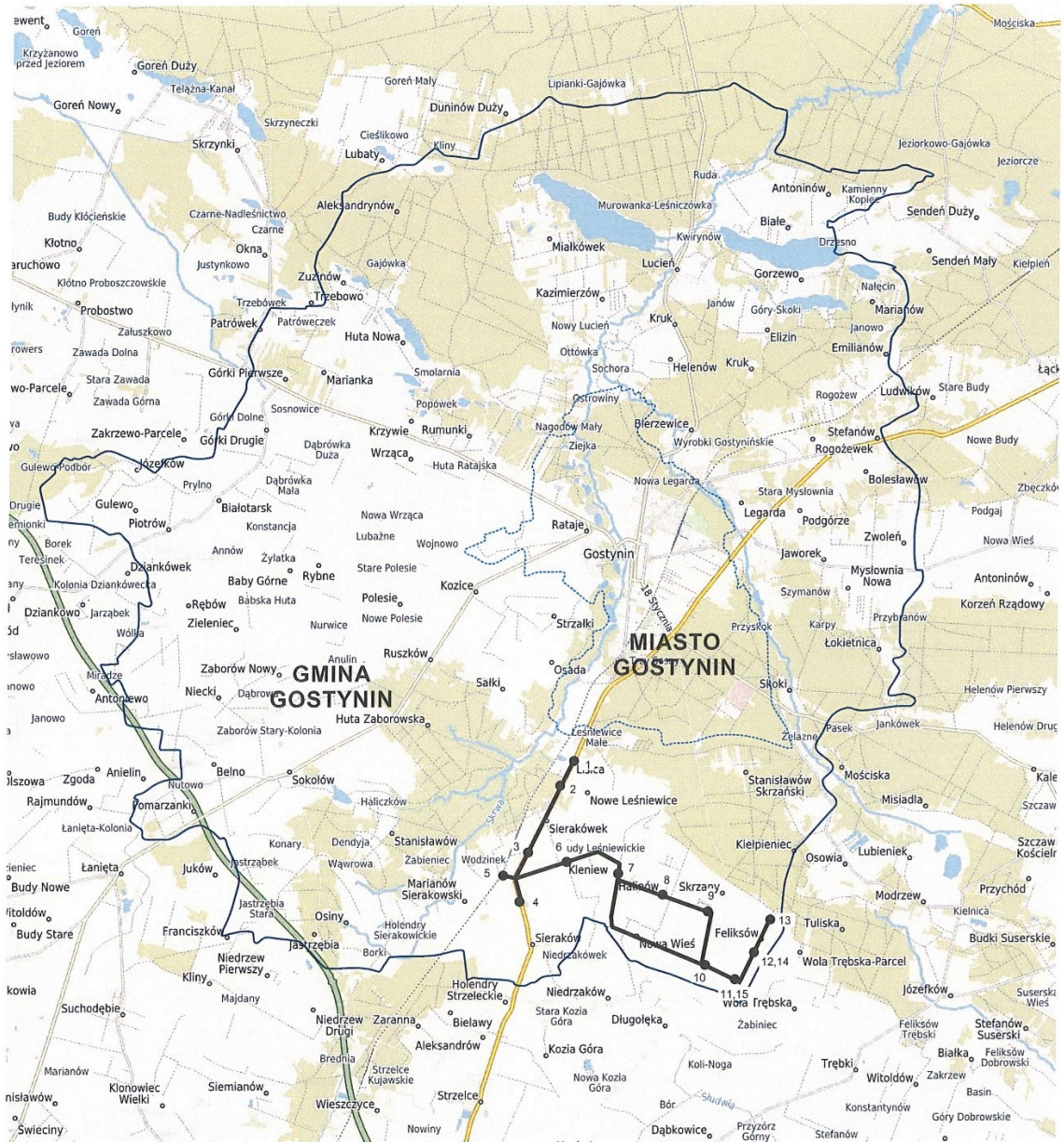
Rozkłady jazdy autobusów wraz z mapami graficznymi (przystanki oraz godziny odjazdów poniżej).

PROSZĘ O UDOSTĘPNIANIE!

Wójt Gminy
Edmund Zieliński





ROZKŁADY JAZDY NA OKRES OD 1 STYCZNIA 2024R. DO 31 GRUDNIA 2024R.

Nazwa przewoźnika: PKS Gostynin Spółka z.o.o.							
Adres: 09-500 Gostynin 18-tego Stycznia 36							
Rozkład jazdy obowiązuje od 01.01.2024 do 31.12.2024							
Nazwa linii komunikacyjnej: Lisica - Sierakówek Szkoła p. Feliksów, Nowa Wieś II							
U - linia użyteczności publicznej							
Linia: 1							
		:Kurs:					
S		:Oznaczenie kursu:		S		2S 4S 5S	
Nr		Przystanek	Odl.	km			1S 3S
1	12:54	Lisica	0,0	0,0	13:43	15:28	16:28
2	12:55	Leśniewice	0,7	0,7	13:42	15:27	16:27
3	12:56	SIERAKÓWEK	2,1	2,8	13:41	15:26	16:26
4	12:57	Sierakówek Szkoła	1,0	3,8	13:40	15:25	16:25
5	12:58	Sierakówek skrzyżowanie	1,0	4,8	13:39	15:24	16:24
6	12:59	Kleniew	1,6	6,4	13:38	15:23	16:23
7	13:00	Anielin	1,9	8,3	13:37	15:22	16:22
8	13:01	Halinów I	0,9	9,2	13:36	15:21	16:21
9	13:02	Skrzany	1,3	10,5	13:35	15:20	16:20
10	13:04	Nowa Wieś III k/Skrzany	1,1	11,6	13:33	15:18	16:18
11	13:05	Nowa Wieś II sk.	1,2	12,8	13:32	15:17	16:17
12	13:06	Feliksów	0,9	13,7	13:31	15:16	16:16
13	13:07	Feliksów Remiza	0,6	14,3	13:30	15:15	16:15
14	13:08	Feliksów	0,6	14,9	13:29	15:14	16:14
15	13:09	Nowa Wieś II sk.	0,7	15,6	13:28	15:13	16:13
16	13:12	Nowa Wieś I k/Tr.	1,3	16,9	13:25	15:10	16:10
17	13:14	Halinów	1,8	18,7	13:23	15:08	16:08
18	13:17	Anielin	1,4	20,1	13:20	15:05	16:05
19	13:19	Kleniew	1,7	21,8	13:18	15:03	16:03
20	13:22	Sierakówek Szkoła	1,9	23,7	13:15	15:00	16:00
Oznaczenia:							
S - kursuje w dni nauki szkolnej							
1S - kursuje w poniedziałki w dni nauki szkolnej							
2S - kursuje we wtorki w dni nauki szkolnej							
3S - kursuje w środy w dni nauki szkolnej							
4S - kursuje w czwartki w dni nauki szkolnej							
5S - kursuje w piątki w dni nauki szkolnej							



LINIA KOMUNIKACYJNA

Linia 2: Lisica - Nowa Wieś II p. - Sieraków Szkoła, Anielin

-  Granice powiatu
-  Granice gmin
-  Przebieg linii komunikacyjnej
-  Przystanek komunikacyjny

Przedsiębiorstwo Komunikacji Samochodowej

w Gostyninie Sp. z o.o.

ul. 18 Stycznia 36, 09-500 Gostynin

wpisane do rejestru przedsiębiorców

w Sądzie Rejonowym dla m.st. Warszawy

KRS nr 0000294972 Kapitał zakładowy 1 610 000 PLN

NIP 775-000-01-14, REGON 000617108

Sekretariat:

tel. 513-068-664, sekretariat@pksgostynin.pl

Dział Przewozów Osobowych

tel. 502-708-467, przewozy@pksgostynin.pl

Nazwa przewoźnika: PKS Gostynin Spółka z.o.o.

Adres: 09-500 Gostynin 18-tego Stycznia 36

Rozkład jazdy obowiązuje od 01.01.2024 do 31.12.2024

Nazwa linii komunikacyjnej: Lisica - Nowa Wieś II p. Sierakówek Szkoła, Anielin

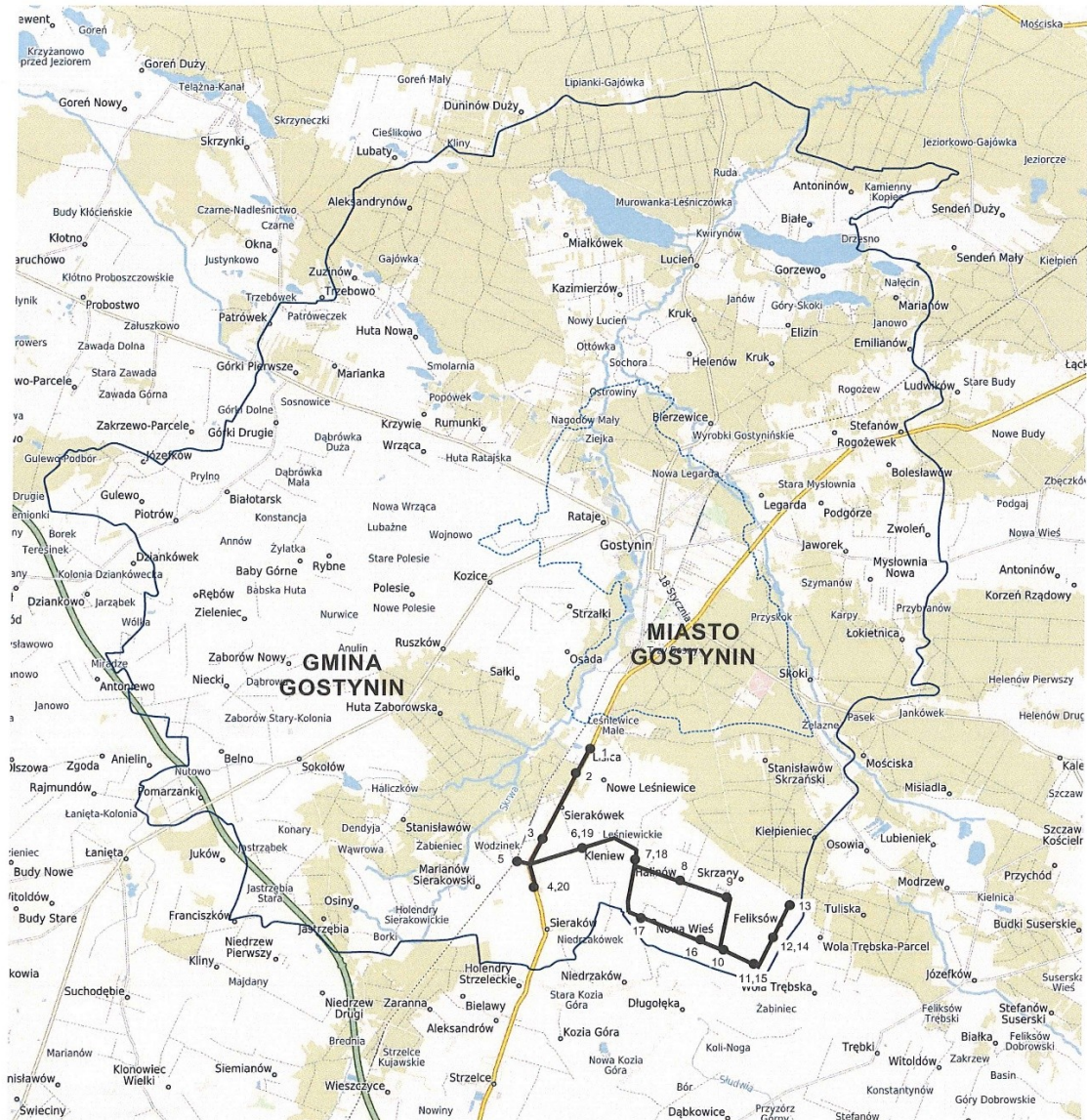
U - linia użyteczności publicznej

Linia: 2

		:Kurs:			83/0	
S		:Oznaczenie kursu:			S	S
Nr		Przystanek	Odl.	km		
1	8:43	Lisica	0,0	0,0	08:18	09:38
2	8:48	Leśniewice	0,7	0,7	08:13	09:33
3	8:49	SIERAKÓWEK	2,1	2,8	08:12	09:32
4	8:50	Sierakówek Szkoła	1,0	3,8	08:11	09:31
5	8:51	Sierakówek skrzyżowanie	1,0	4,8	08:10	09:30
6	8:52	Kleniew	1,6	6,4	08:09	09:29
7	8:53	Anielin	1,9	8,3	08:08	09:28
8	8:54	Halinów I	0,9	9,2	08:07	09:27
9	8:55	Skrzany	1,3	10,5	08:06	09:26
10	8:56	Nowa Wieś III k/Skrzany	1,1	11,6	08:05	09:25
11	8:57	Nowa Wieś II sk.	1,2	12,8	08:04	09:24
12	8:58	Feliksów	0,9	13,7	08:03	09:23
13	8:59	Feliksów Remiza	0,6	14,3	08:02	09:22
14	9:00	Feliksów	0,6	14,9	08:01	09:21
15	9:01	Nowa Wieś II sk.	0,7	15,6	08:00	09:20





Oznaczenia:

S - kursuje w dni nauki szkolnej



LINIA KOMUNIKACYJNA

Linia 1: Lisica - Sieraków Szkoła p., Feliksów, Nowa Wieś II

-  Granice Gminy Gostynin
-  Granice Miasta Gostynin
-  Przebieg linii komunikacyjnej
-  Przystanek komunikacyjny

Przedsiębiorstwo Komunikacji Samochodowej
w Gostyninie Sp. z o.o.
ul. 18 Stycznia 36. 09-500 Gostynin
wpisane do rejestru przedsiębiorców
w Sądzie Rejonowym dla m.st. Warszawy
KRS nr 000294972 Kapitał zakładowy 1 610 000 PLN
NIP 775-000-01-14, REGON 000617108
Sekretariat:
tel. 513-068-664, sekretariat@pksgostynin.pl
Dział Przewozów Osobowych
tel. 503 708-467, przewozy@pksgostynin.pl

Nazwa przewoźnika: PKS Gostynin Spółka z o.o.

Adres: 09-500 Gostynin 18-tego Stycznia 36

Rozkład jazdy obowiązuje od 01.01.2024 do 31.12.2024

Nazwa linii komunikacyjnej: Bierzewice - Emilianów szk. P. Legarda, Jaworek

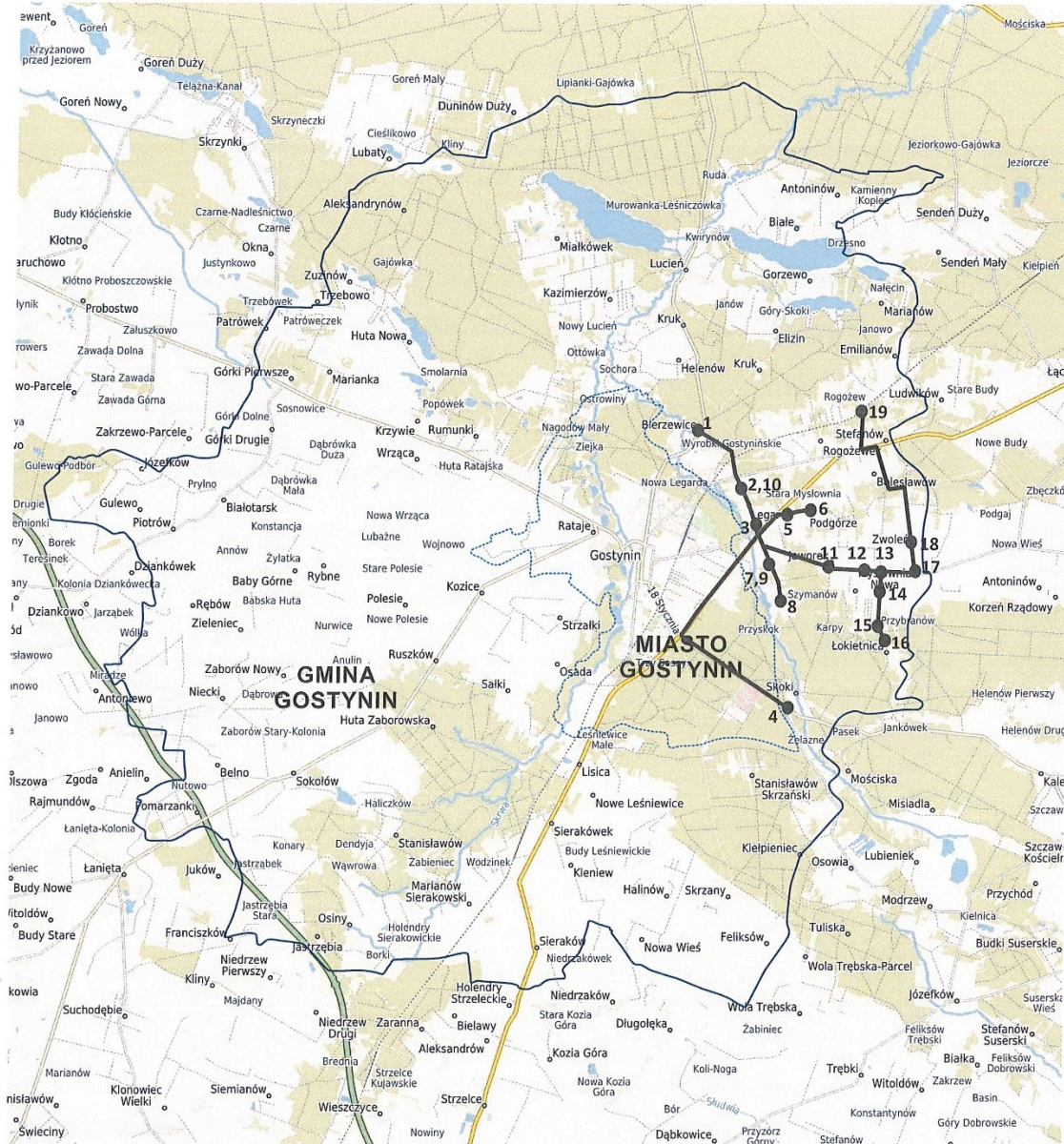
U - linia użyteczności publicznej

Linia: 3

S	S				:Oznaczenie kursu:	S	S	S
		km	Odl.	Nr	Przystanek			
07:25	09:05	0,0	0,0	1	BIERZEWICE	11:03	14:18	16:08
07:29	09:09	1,7	1,7	2	Legarda	11:00	14:15	16:05
07:31	09:11	2,7	1,0	3	Legarda II	10:58	14:13	16:03
07:38	09:18	8,1	5,4	4	Skoki Szpital	10:51	14:06	15:56
07:40	09:20	13,9	5,8	5	Podgórze	10:49	14:04	15:54
07:42	09:22	14,9	1,0	6	Podgórze Fig.	10:47	14:02	15:52
07:48	09:28	17,4	2,5	7	Gašno I	10:41	13:56	15:46
07:49	09:29	17,9	0,5	8	Gašno skrz	10:39	13:54	15:44
07:50	09:30	18,5	0,6	9	Gašno I	10:37	13:52	15:42
07:51	09:31	20,5	2,0	10	Legarda	10:36	13:51	15:41
07:52	09:32	24,2	3,7	11	Jaworek	10:35	13:50	15:40
07:53	09:33	25,7	1,5	12	Mysłownia	10:33	13:48	15:38
07:57	09:37	27,2	1,5	13	BIELAWY	10:30	13:45	15:35
07:58	09:38	27,9	0,7	14	Bielawy I	10:29	13:44	15:34
07:59	09:39	28,7	0,8	15	Bielawy II	10:28	13:43	15:33
08:04	09:44	29,0	0,3	16	BIELAWY III	10:23	13:38	15:28
08:06	09:46	31,5	2,5	17	Zwoleń Szkoła	10:21	13:36	15:26
08:08	09:48	32,6	1,1	18	Zwoleń	10:20	13:35	15:25
08:13	09:53	35,5	2,9	19	Emilianów szk.	10:00	13:15	15:05





Oznaczenia:

S - kursuje w dni nauki szkolnej



LINIA KOMUNIKACYJNA 3

Bierzewice - Emilianów szk. P. Legarda, Jaworek

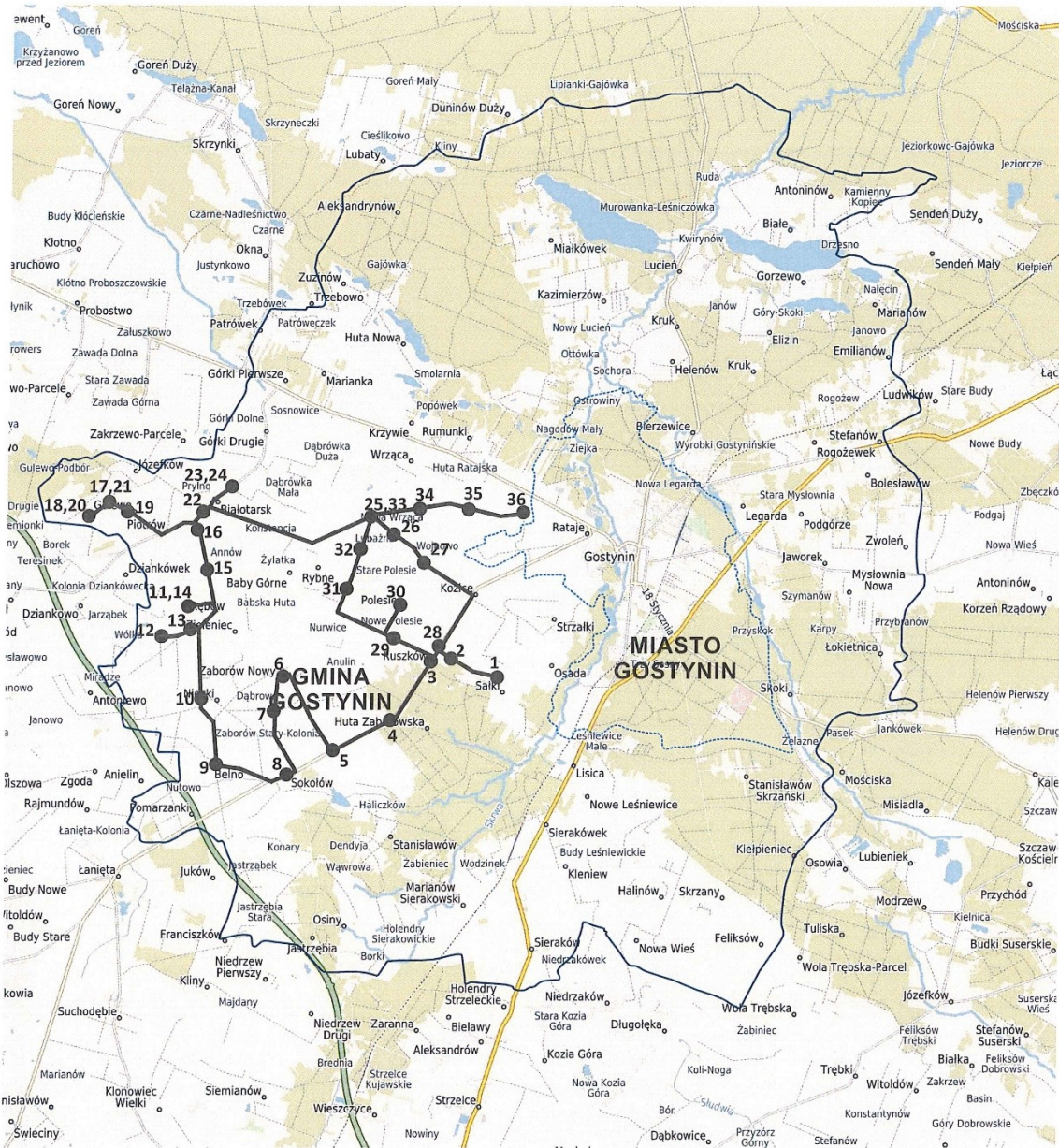
-  Granice powiatu
-  Granice gmin
-  Przebieg linii komunikacyjnej
-  Przystanek komunikacyjny

Przedsiębiorstwo Komunikacji Samochodowej,
w Gostyninie Sp. z o.o.
ul. 18 Stycznia 36, 09-500 Gostynin
wpisane do rejestru przedsiębiorców
w Sądzie Rejonowym dla m.st. Warszawy
KRS nr 0000294972 Kapitał zakładowy 1 610 000 PLN
NIP 775-000-01-14, REGON 000617108





Sekretariat:

tel. 513-068-664, sekretariat@pksgostynin.pl
Dział Przewozów Osobowych
tel. 502-708-467, przewozy@pksgostynin.pl

Nazwa przewoźnika: PKS Gostynin Spółka z o.o.			
Adres: 09-500 Gostynin 18-tego Stycznia 36			
Rozkład jazdy obowiązuje od 01.01.2024 do 31.12.2024			
Nazwa linii komunikacyjnej: Sałki I - Budy Kozickie II przez: Zaborów			
U - linia użyteczności publicznej			
Linia: 4			
S			:Oznaczenie kursu:
	km	Odl.	Nr Przystanek
07:15	0,0	0,0	1 Sałki I
07:17	1,3	1,3	2 Sałki II
07:19	1,9	0,6	3 Ruszków
07:20	3,6	1,7	4 Zaborów Stary I
07:22	5,1	1,5	5 Zaborów Stary II
07:24	7,5	2,4	6 Zaborów Nowy
07:25	8,4	0,9	7 Zaborów Nowy II
07:26	10,2	1,8	8 Sokołów
07:28	11,7	1,5	9 Belno
07:29	13,5	1,8	10 Niecki
07:32	15,2	1,7	11 Rebów
07:35	17,5	2,3	12 Rebów Rządowy
07:36	17,8	0,3	13 Rebów OSP
07:39	18,9	1,1	14 Rebów
07:41	20,7	1,8	15 Józefków
07:42	21,2	0,5	16 Piotrów
07:42	23,6	2,4	17 Gulewo skrz.
07:43	24,1	0,5	18 Gulewo Sołtys
07:44	24,4	0,3	19 Gulewo Figura
07:45	24,7	0,3	20 Gulewo Sołtys
07:46	25,2	0,5	21 Gulewo skrz.
07:47	28,3	3,1	22 Białotarsk
07:49	29,0	0,7	23 Białotarsk szkoła
07:49	29,0	0,0	24 Białotarsk szkoła
07:56	34,0	5,0	25 Solec
08:00	34,6	0,6	26 Solec II
08:02	35,7	1,1	27 Polesie
08:10	40,4	4,7	28 Ruszków I
08:11	46,0	5,6	30 Polesie I
08:13	48,3	2,3	31 Baby Dolne I
08:15	49,3	1,0	32 Baby Dolne
08:16	51,6	2,3	33 Solec
08:17	52,4	0,8	34 SOLEC I
08:21	53,9	1,5	35 Ratajki
08:22	55,7	1,8	36 Budy Kozickie II
Oznaczenia:			
S - kursuje w dni nauki szkolnej			

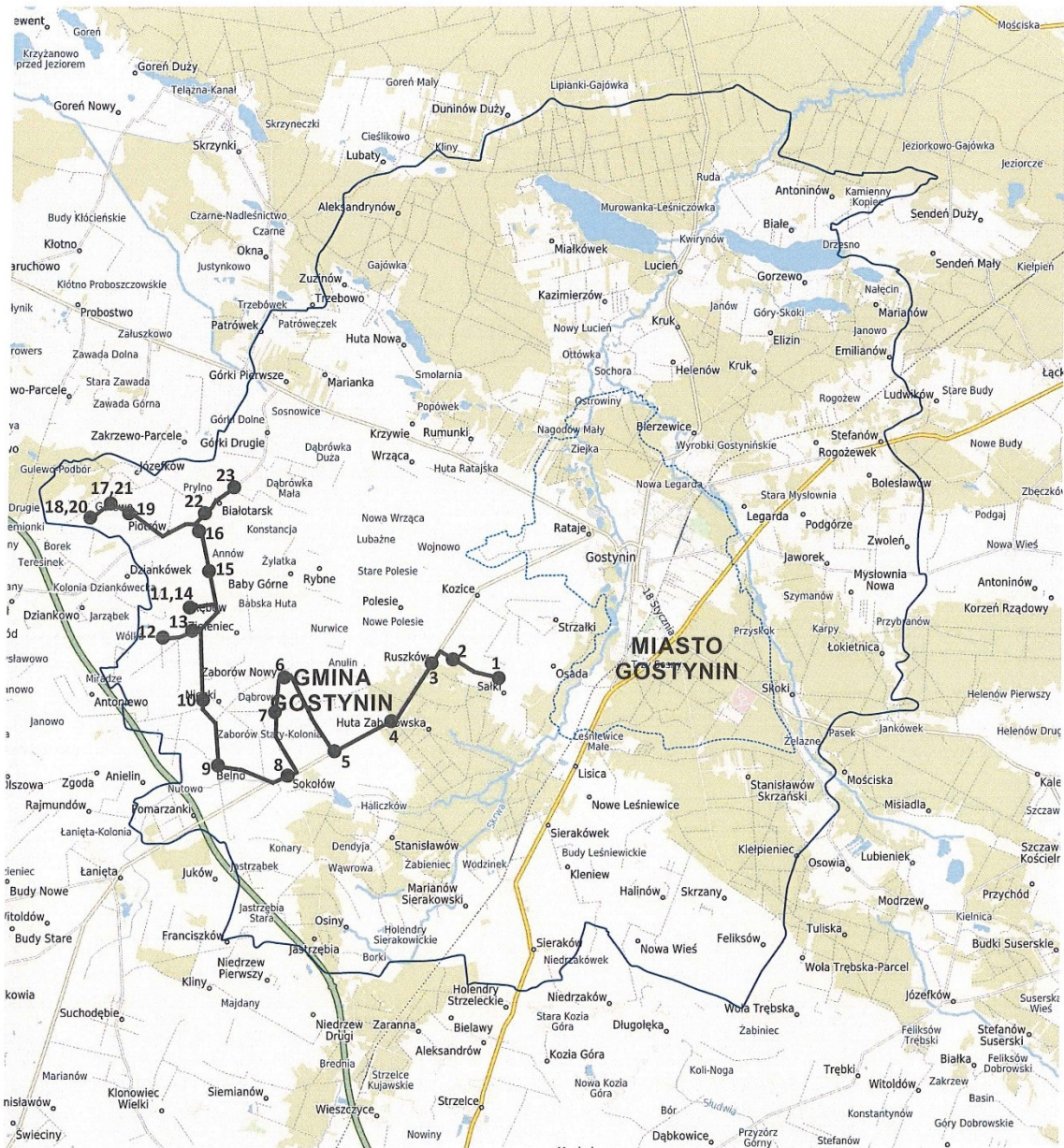


LINIA KOMUNIKACYJNA 4
Salki I - Budy Kozickie II przez: Zaborów





 Granice powiatu
 Granice gmin
 Przebieg linii komunikacyjnej
 Przystanek komunikacyjny

Przedsiębiorstwo Komunikacji Samochodowej
 w Gostyninie Sp. z o.o.
 ul. 18 Stycznia 36, 09-500 Gostynin
 wpisane do rejestru przedsiębiorców
 w Sądzie Rejonowym dla m.st. Warszawy
 KRS nr 0000294972 Kapitał zakładowy 1 610 000 PLN
 NIP 775-000-01-14, REGON 000617108
Sekretariat:
 tel. 513-068-664, sekretariat@pksgostynin.pl
Dział Przewozów Osobowych
 tel. 502-708-467, przewozy@pksgostynin.pl

Nazwa przewoźnika: PKS Gostynin Spółka z o.o.					
Adres: 09-500 Gostynin 18-tego Stycznia 36					
Rozkład jazdy obowiązuje od 01.01.2024 do 31.12.2024					
Nazwa linii komunikacyjnej: Sałki I - Solec p. Piotrów, Białotarsk Szkoła					
Nowy-Białotarsk					
U - linia użyteczności publicznej					
Linia: 5					
:Kurs:					
:Oznaczenie kursu:					
				S	2S
Nr	Przystanek	Odl.	km		
1	Sałki I	0,0	0,0	15:51	16:48
2	Sałki II	1,3	1,3	15:49	16:45
3	Ruszków	0,6	1,9	15:47	16:42
4	Zaborów Stary I	1,7	3,6	15:46	16:41
5	Zaborów Stary II	1,5	5,1	15:44	16:39
6	Zaborów Nowy	2,4	7,5	15:42	16:37
7	Zaborów Nowy II	0,9	8,4	15:41	16:36
8	Sokołów	1,8	10,2	15:40	16:35
9	Belno	1,5	11,7	15:38	16:33
10	Niecki	1,8	13,5	15:37	16:32
11	Rębów	1,7	15,2	15:35	16:30
12	Rębów Rządowy	2,3	17,5	15:34	16:29
13	Rębów OSP	0,3	17,8	15:31	16:26
14	Rębów	1,1	18,9	15:28	16:23
15	Józefków	1,8	20,7	15:26	16:21
16	Piotrów	0,5	21,2	15:25	16:20
17	Gulewo skrz.	2,4	23,6	15:24	16:19
18	Gulewo Sołtys	0,5	24,1	15:23	16:18
19	Gulewo Figura	0,3	24,4	15:22	16:17
20	Gulewo Sołtys	0,3	24,7	15:21	16:16
21	Gulewo skrz.	0,5	25,2	15:20	16:15
22	Białotarsk	3,1	28,3	15:19	16:14
23	Białotarsk szkoła	0,7	29,0	15:17	16:12
24	Białotarsk szkoła	0,0	29,0	15:15	16:10
25	Solec	5,0	34,0	15:08	16:03
26	Solec II	0,6	34,6	15:07	16:02
27	Polesie	1,1	35,7	15:06	16:01
28	Sałki	3,8	39,5	15:02	15:57
29	Ruszków I	2,9	42,4	15:01	15:56
30	Polesie I	5,6	48,0	14:59	15:54
31	Baby Dolne I	2,3	50,3	14:58	15:53
32	Baby Dolne	1,0	51,3	14:57	15:52
33	Solec	2,3	53,6	14:55	15:50
Oznaczenia:					
S - kursuje w dni nauki szkolnej					
2S - kursuje we wtorki w dni nauki szkolnej					



LINIA KOMUNIKACYJNA 6
Sałki I - Białotarska Szkoła p. Belno, Rębów

-  Granice powiatu
-  Granice gmin
-  Przebieg linii komunikacyjnej
-  Przystanek komunikacyjny

Przedsiębiorstwo Komunikacji Samochodowej
 w Gostyninie Sp. z o.o.
 ul. 18 Stycznia 36, 09-500 Gostynin
 wpisane do rejestru przedsiębiorców
 w Sądzie Rejonowym dla m.st. Warszawy
 KRS nr 0000294972 Kapitał zakładowy 1 610 000 PLN
 NIP 775-000-01-14, REGON 000617108
Sekretariat:
 tel. 513-068-664, sekretariat@pksgostynin.pl
Dział Przewozów Osobowych
 tel. 502-708-467, przewozy@pksgostynin.pl

Nazwa przewoźnika: PKS Gostynin Spółka z.o.o.

Adres: 09-500 Gostynin 18-tego Stycznia 36

Rozkład jazdy obowiązuje od 01.01.2024 do 31.12.2024

Nazwa linii komunikacyjnej: Sałki I - Białotarsk Szkoła p. Belno, Rębów

Nowy-Białotarsk

U - linia użyteczności publicznej

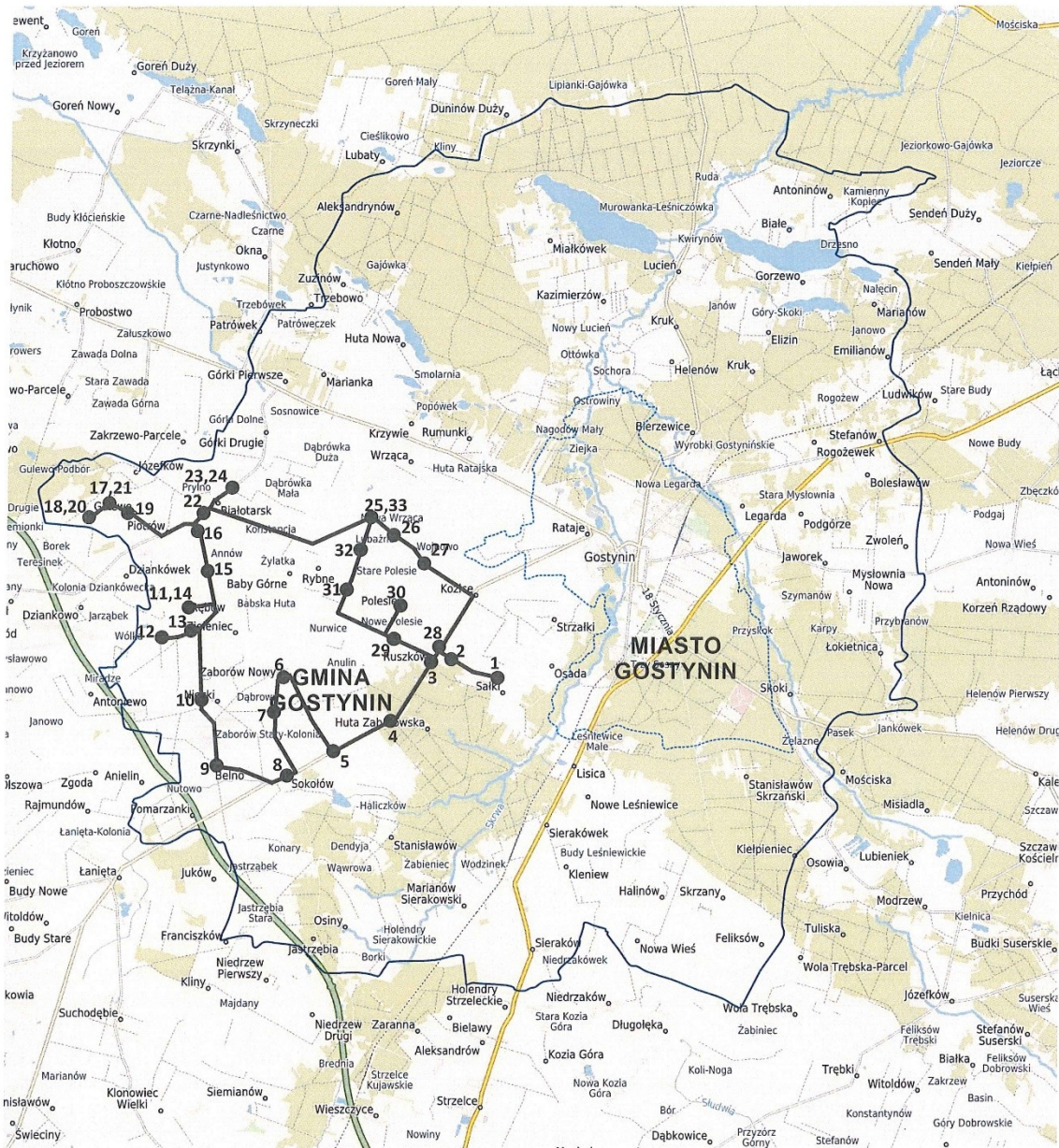
Linia: 6



:Oznaczenie kursu:				S
Nr	Przystanek	Odl.	km	
1	Sałki I	0,0	0,0	14:11
2	Sałki II	1,3	1,3	14:08
3	Ruszków	0,6	1,9	14:05
4	Zaborów Stary I	1,7	3,6	14:04
5	Zaborów Stary II	1,5	5,1	14:02
6	Zaborów Nowy	2,4	7,5	14:00
7	Zaborów Nowy II	0,9	8,4	13:59
8	Sokołów	1,8	10,2	13:58
9	Belno	1,5	11,7	13:56
10	Niecki	1,8	13,5	13:55
11	Rębów	1,7	15,2	13:53
12	Rębów Rządowy	2,3	17,5	13:52
13	Rębów OSP	0,3	17,8	13:49
14	Rębów	1,1	18,9	13:46
15	Józefków	1,8	20,7	13:44
16	Piotrów	0,5	21,2	13:43
17	Gulewo skrz.	2,4	23,6	13:42
18	Gulewo Sołtys	0,5	24,1	13:41
19	Gulewo Figura	0,3	24,4	13:40
20	Gulewo Sołtys	0,3	24,7	13:39
21	Gulewo skrz.	0,5	25,2	13:38
22	Białotarsk	3,1	28,3	13:37
23	Białotarsk szkoła	0,7	29,0	13:35

Oznaczenia:

S - kursuje w dni nauki szkolnej

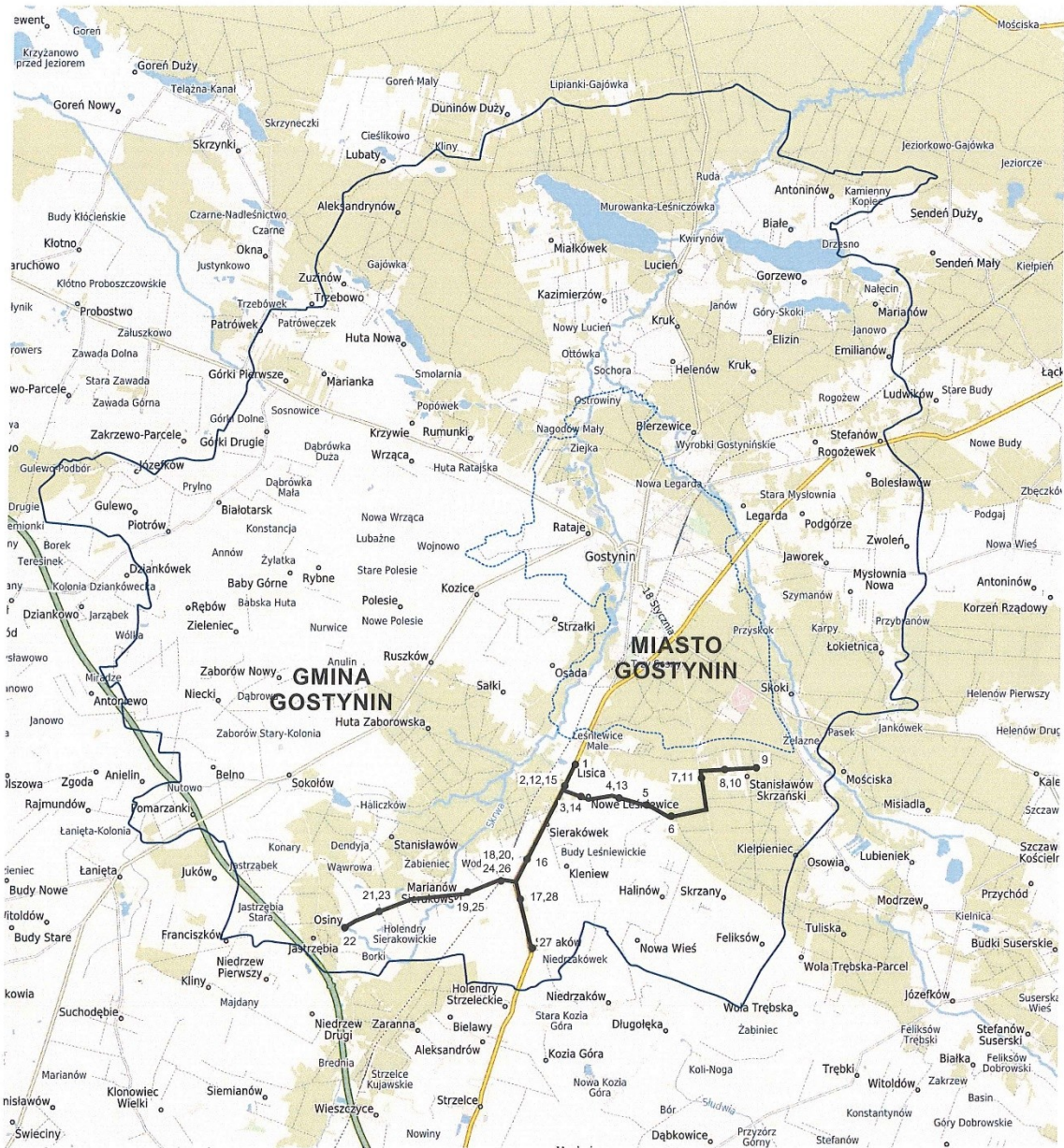


LINIA KOMUNIKACYJNA 5
Sałki I - Solec p. Piotrów, Białotarsk Szkoła





Granice powiatu
 Granice gmin
 Przebieg linii komunikacyjnej
 Przystanek komunikacyjny

Przedsiębiorstwo Komunikacji Samochodowej
 w Gostyninie Sp. z o.o.
 ul. 18 Stycznia 36, 09-500 Gostynin
 wpisane do rejestru przedsiębiorców
 w Sądzie Rejonowym dla m.st. Warszawy
 KRS nr 0000294972 Kapitał zakładowy 1 610 000 PLN
 NIP 775-000-01-14, REGON 000617108
Sekretariat:
 tel. 513-068-664, sekretariat@pksgostynin.pl
Dział Przewozów Osobowych
 tel. 509-708-467, przewozy@pksgostynin.pl

Nazwa przewoźnika: PKS Gostynin Spółka z o.o.							
Adres: 09-500 Gostynin 18-tego Stycznia 36							
Rozkład jazdy obowiązuje od 01.01.2024 do 31.12.2024							
Nazwa linii komunikacyjnej: Lisica -Sierakówek Szkoła p. Osiny, Marianów							
U - linia użyteczności publicznej							
Linia: 7							
				.Kurs:			
S				:Oznaczenie kursu:	S	2S 4S 5S	1S 3S
	km	Odl.	Nr	Przystanek			
07:28	0,0	0,0	1	Lisica	13:49	15:33	16:33
07:29	0,7	0,7	2	Leśniewice	13:48	15:32	16:32
07:30	1,2	0,5	3	Leśniewice stacja gazu	13:45	15:29	16:29
07:31	2,0	0,8	4	Leśniewice Remiza	13:44	15:28	16:28
07:32	3,2	1,2	5	Leśniewice I	13:43	15:27	16:27
07:33	3,7	0,5	6	Leśniewice Szkoła	13:42	15:26	16:26
07:34	5,2	1,5	7	Stanisławów I	13:41	15:25	16:25
07:35	6,0	0,8	8	Stanisławów Wieś	13:40	15:24	16:24
07:36	6,6	0,6	9	Stanisławów Pętla	13:39	15:23	16:23
07:37	7,2	0,6	10	Stanisławów Wieś	13:38	15:22	16:22
07:38	8,0	0,8	11	Stanisławów I	13:37	15:21	16:21
07:39	14,0	6,0	12	Leśniewice	13:36	15:20	16:20
07:40	14,5	0,5	13	Leśniewice Remiza	13:35	15:19	16:19
07:42	15,8	1,3	14	Leśniewice stacja gazu	13:34	15:18	16:18
07:45	17,0	1,2	15	Leśniewice	13:33	15:17	16:17
07:46	19,5	2,5	16	SIERAKÓWEK	13:32	15:16	16:16
07:55	20,6	1,1	17	Sierakówek Szkoła	13:29	15:13	16:13
07:56	22,0	1,4	18	Marianów I	13:28	15:12	16:12
07:57	22,7	0,7	19	Marianów	13:27	15:11	16:11
08:00	23,4	0,7	20	Marianów I	13:26	15:10	16:10
08:02	25,9	2,5	21	Osiny Kolonia	13:25	15:09	16:09
08:03	26,7	0,8	22	Osiny	13:23	15:07	16:07
08:04	27,9	1,2	23	Osiny Kolonia	13:21	15:05	16:05
08:05	30,0	2,1	24	Marianów I	13:20	15:04	16:04
08:06	30,7	0,7	25	Marianów	13:19	15:03	16:03
08:08	31,4	0,7	26	Marianów I	13:18	15:02	16:02
08:10	33,9	2,5	27	Sieraków	13:16	15:01	16:01
08:13	34,9	1,0	28	Sierakówek Szkoła	13:15	15:00	16:00
Oznaczenia:							
S - kursuje w dni nauki szkolnej							
1S - kursuje w poniedziałki w dni nauki szkolnej							
2S - kursuje we wtorki w dni nauki szkolnej							
3S - kursuje w środy w dni nauki szkolnej							
4S - kursuje w czwartki w dni nauki szkolnej							
5S - kursuje w piątki w dni nauki szkolnej							



LINIA KOMUNIKACYJNA
 Linia 7: Lisica - Sieraków Szkoła p. Osiny, Marianów

 Granice powiatu
 Granice gmin
 Przebieg linii komunikacyjnej
 Przystanek komunikacyjny

Przedsiębiorstwo Komunikacji Samochodowej
 w Gostyninie Sp. z o.o.
 ul. 18 Stycznia 36, 09-500 Gostynin
 wpisane do rejestru przedsiębiorców
 w Sądzie Rejonowym dla m.st. Warszawy
 KRS nr 0000294972 Kapitał zakładowy 1 610 000 PLN
 NIP 775-000-01-14, REGON 000617108
Sekretariat:
 tel. 513-068-664, sekretariat@pksgostynin.pl
Dział Przewozów Osobowych
 tel. 502-708-467, przewozy@pksgostynin.pl

Nazwa przewoźnika: PKS Gostynin Spółka z o.o.

Adres: 09-500 Gostynin 18-tego Stycznia 36

Rozkład jazdy obowiązuje od 01.01.2024 do 31.12.2024

Nazwa linii komunikacyjnej: Białe Nowe Wieś-Lucień Szkoła

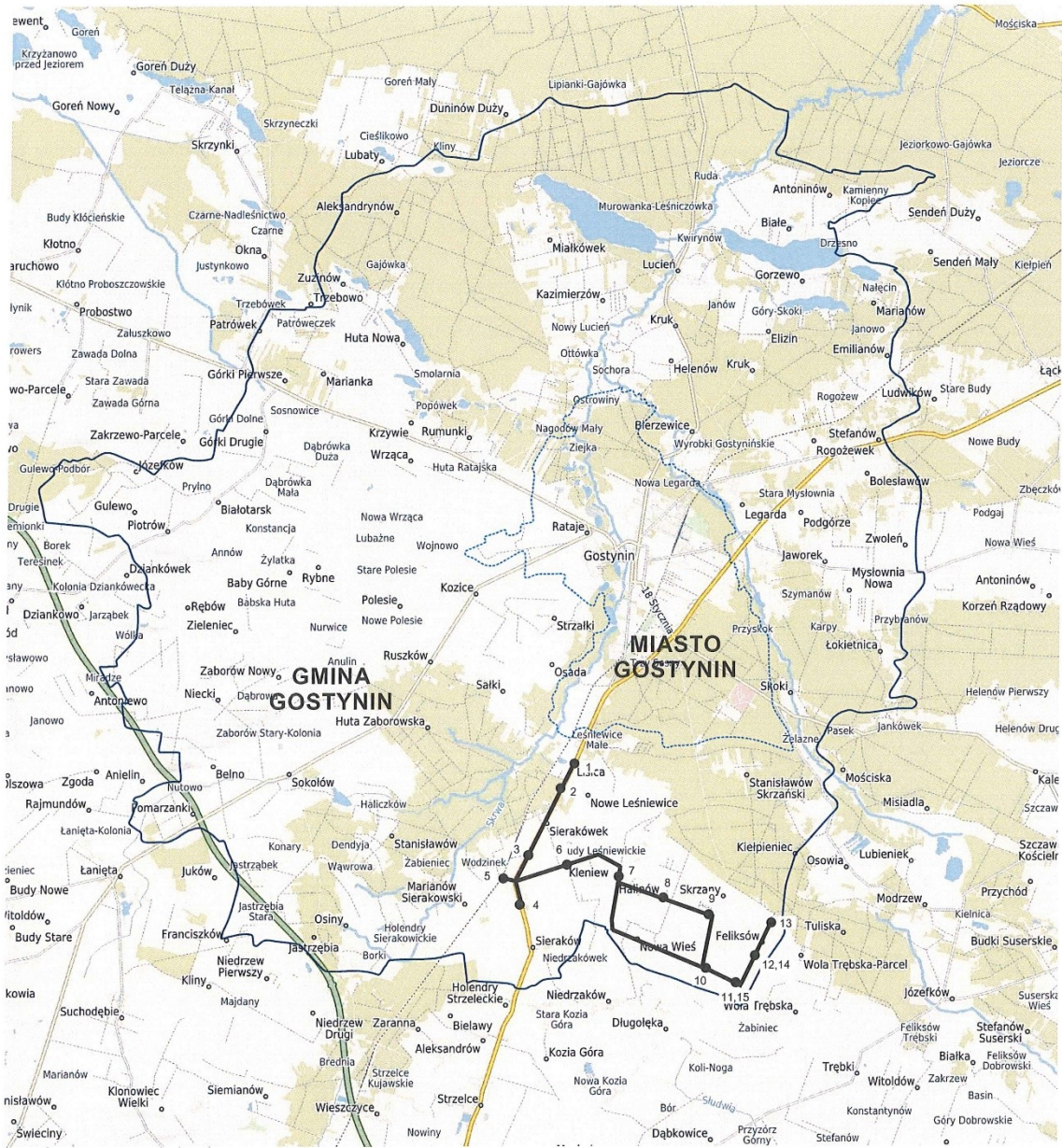
U - linia użyteczności publicznej

Linia: 8

				:Kurs:							
S		:Oznaczenie kursu:						S		S	
	km	Odl.	Nr	Przystanek	Odl.	km					
06:20	0	0,0	1	Białe Nowe Wieś	1,3	20,3	14:00			15:45	
06:22	1,3	1,3	2	Antoninów III	0,7	19,0	13:59			15:44	
06:23	2,0	0,7	3	Antoninów II	0,4	18,3	13:57			15:42	
06:24	2,3	0,3	4	Antoninów I	3,6	17,9	13:49			15:34	
06:29	5,9	3,6	5	Białe	0,6	14,3	13:47			15:32	
06:30	6,4	0,5	6	Białe Nowe	1,6	13,7	13:46			15:31	
06:32	8,0	1,6	7	Kłusek Wieś	0,7	12,1	13:42			15:27	
06:33	8,6	0,6	8	Kłusek I	1,9	11,4	13:38			15:23	
06:39	10,4	1,8	9	Gorzewo	2,6	9,5	13:35			15:20	
06:46	12,9	2,5	10	Gorzewo Wieś	1,2	6,9	13:29			15:14	
06:48	14,0	1,1	11	Kruk Osiedle	0,5	5,7	13:28			15:13	
06:49	14,4	0,4	12	Kruk	1,6	5,2	13:26			15:11	
06:51	15,9	1,5	13	Gorzewo Wieś	0,7	3,6	13:25			15:10	
06:55	16,5	0,6	14	Gorzewo	1,8	2,9	13:21			15:06	
06:59	18,2	1,7	15	Lucień lipowa	1,1	1,1	13:17			15:02	
07:01	19,3	1,1	16	Lucień Szkoła	0,0	0,0	13:15			15:00	

Oznaczenia:

S - kursuje w dni nauki szkolnej



LINIA KOMUNIKACYJNA
 Linia 2: Lisica - Nowa Wieś II p. Sierakówek Szkoła, Anielin

- Granice powiatu
- Granice gmin
- Przebieg linii komunikacyjnej
- Przystanek komunikacyjny

Przedsiębiorstwo Komunikacji Samochodowej
 w Gostyninie Sp. z o.o.
 ul. 18 Stycznia 36, 09-500 Gostynin
 wpisane do rejestru przedsiębiorców
 w Sądzie Rejonowym dla m.st. Warszawy
 KRS nr 000294972 Kapitał zakładowy 1 610 000 PLN
 NIP 775-000-01-14, REGON 000617108
Sekretariat:
 tel. 513-068-664, sekretariat@pksgostynin.pl
Dział Przewozów Osobowych
 tel. 502-708-467, przewozy@pksgostynin.pl

Nazwa przewoźnika: PKS Gostynin Spółka z.o.o.

Adres: 09-500 Gostynin 18-tego Stycznia 36

Rozkład jazdy obowiązuje od 01.01.2024 do 31.12.2024

Nazwa linii komunikacyjnej: Sokółów - Kozice I p. Pomarzanki, Belno

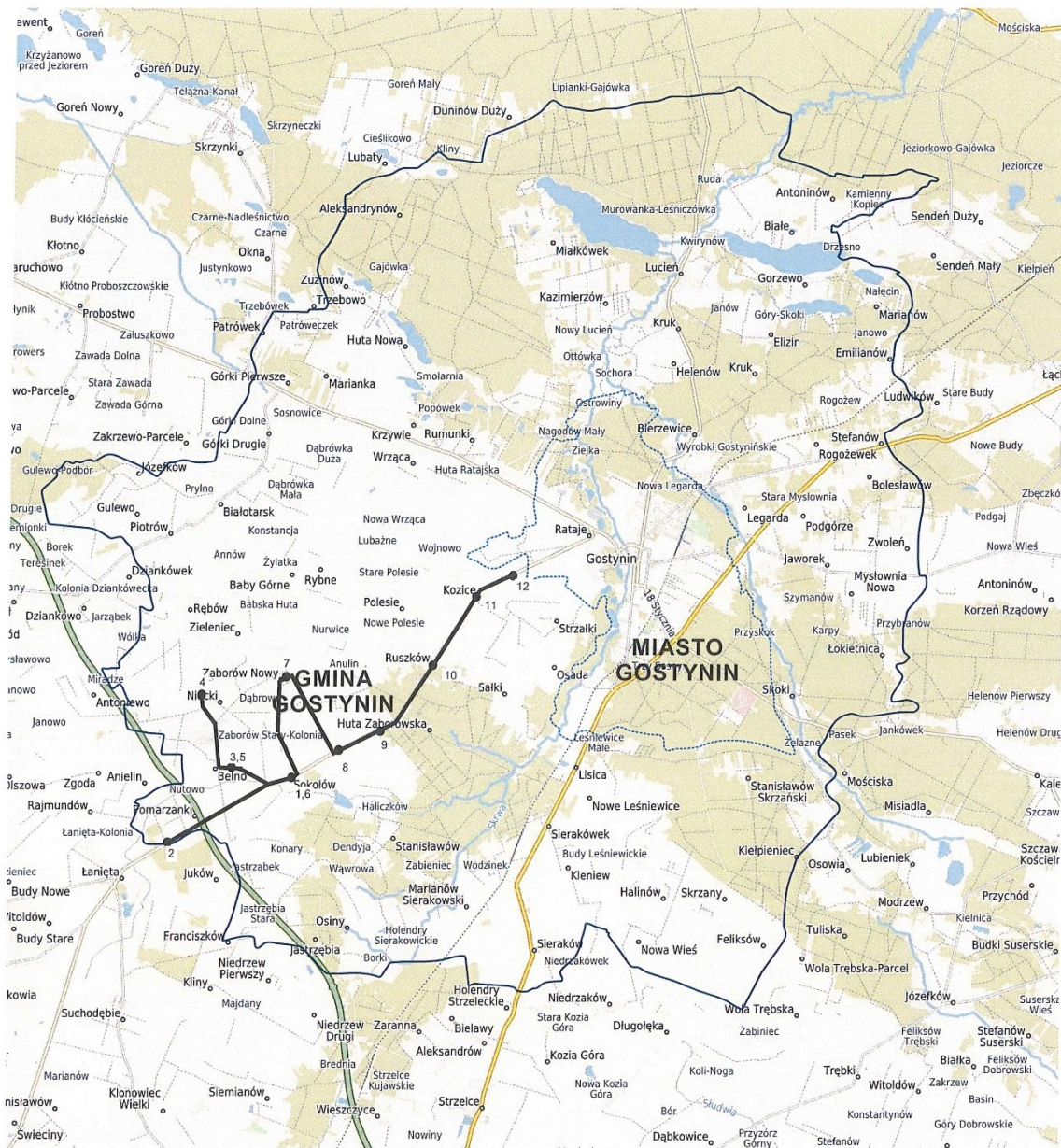
U - linia użyteczności publicznej

Linia: 9

		:Kurs:		
		:Oznaczenie kursu:		
Nr	Przystanek	Odl.	km	S
1	Kozice I	0,8	22,2	15:47
2	Kozice II	1,0	21,4	15:46
3	Ruszków	1,6	20,4	15:44
4	Zaborów Stary I	1,6	18,8	15:42
5	Zaborów Stary II	2,3	17,2	15:40
6	Zaborów Nowy	2,6	14,9	15:37
7	Sokołów	2,8	12,3	15:34
8	Belno	1,8	9,5	15:31
9	Niecki	1,8	7,7	15:29
10	Belno	2,6	5,9	15:27
11	Pomarzanki	3,3	3,3	15:24
12	Sokołów	0,0	0,0	15:20





Oznaczenia:

S - kursuje w dni nauki szkolnej



LINIA KOMUNIKACYJNA

Linia 9: Sokolów - Kozice | p. Pomarzanek, Belno

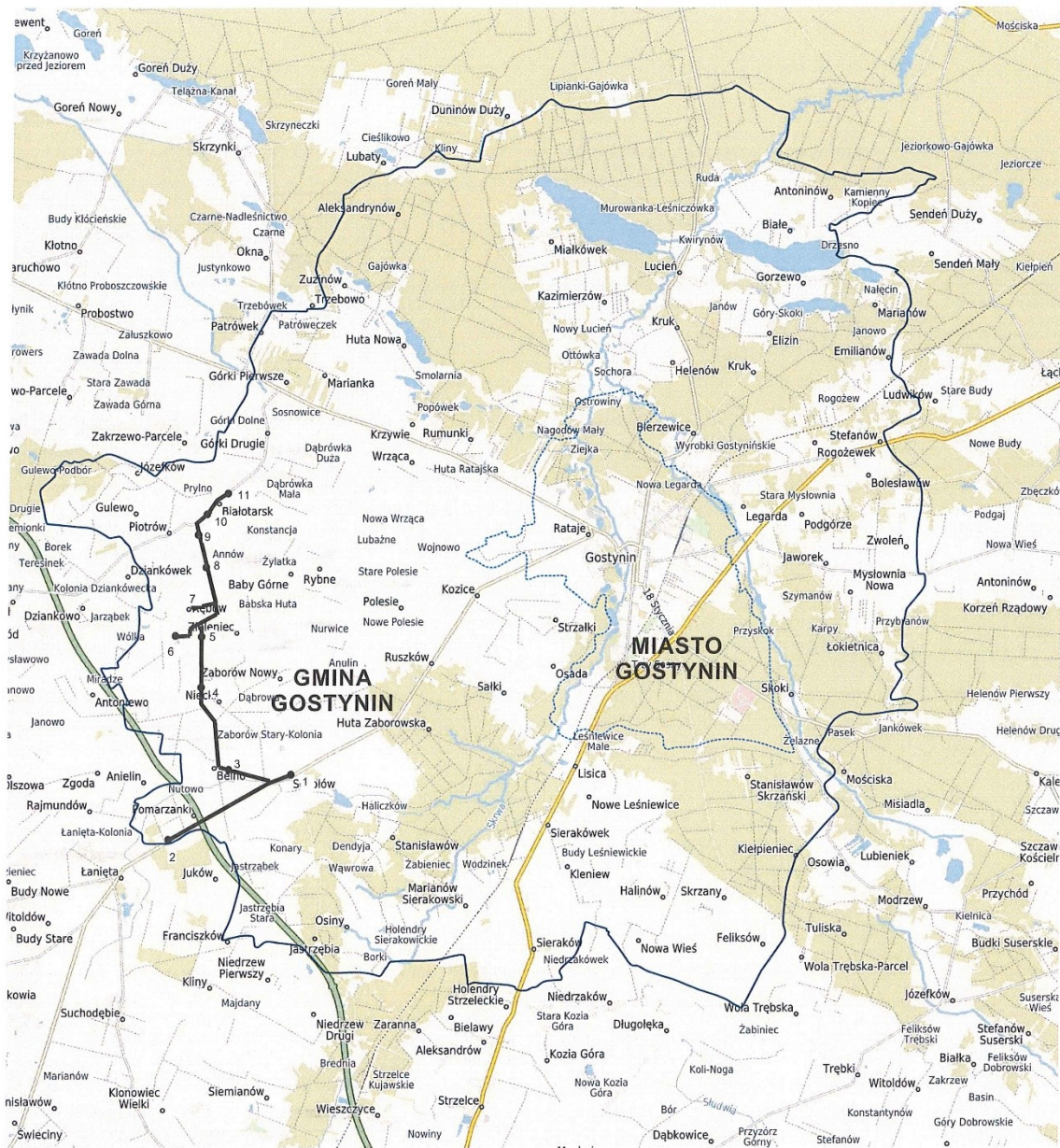
-  Granice powiatu
-  Granice gmin
-  Przebieg linii komunikacyjnej
-  Przystanek komunikacyjny

Przedsiębiorstwo Komunikacji Samochodowej
w Gostyninie Sp. z o.o.
ul. 18 Stycznia 36, 09-500 Gostynin
wpisane do rejestru przedsiębiorców
w Sądzie Rejonowym dla m.st. Warszawy
KRS nr 0000294972 Kapitał zakładowy 1 610 000 PLN
NIP 775-000-01-14, REGON 000617108

Sekretariat:





tel. 513-068-664, sekretariat@pksgostynin.pl
Dział Przewozów Osobowych
tel. 502-708-467, przewozy@pksgostynin.pl

Nazwa przewoźnika: PKS Gostynin Spółka z.o.o.				
Adres: 09-500 Gostynin 18-tego Stycznia 36				
Rozkład jazdy obowiązuje od 01.01.2024 do 31.12.2024				
Nazwa linii komunikacyjnej: Sokół-Białotarsk szkoła p. Pomarzanki, Rębów				
U - linia użyteczności publicznej				
Linia: 10				
		:Kurs:		
		:Oznaczenie kursu:		S
Nr	Przystanek	Odl.	km	
1	Sokół	0,0	0,0	13:10
2	Pomarzanki	3,3	3,3	13:14
3	Belno	2,6	5,9	13:17
4	Niecki	1,8	7,7	13:19
5	Rębów OSP	1,5	9,2	13:21
6	Rębów Rządowy	1,0	10,2	13:23
7	Rębów	3,0	13,2	13:27
8	Józefków	0,9	14,1	13:29
9	Piotrów	0,8	14,9	13:31
10	Białotarsk	0,7	15,6	13:32
11	Białotarsk szkoła	0,7	16,3	13:33
Oznaczenia:				
S - kursuje w dni nauki szkolnej				



LINIA KOMUNIKACYJNA

10. Sokół - Białotarsk Szkoła p. Pomarzanek, Rębów

-  Granice powiatu
-  Granice gmin
-  Przebieg linii komunikacyjnej
-  Przystanek komunikacyjny

Przedsiębiorstwo Komunikacji Samochodowej
w Gostyninie Sp. z o.o.
ul. 18 Stycznia 36, 09-500 Gostynin
wpisane do rejestru przedsiębiorców
w Sądzie Rejonowym dla m.st. Warszawy
KRS nr 0000294972 Kapitał zakładowy 1 610 000 PLN
NIP 775-000-01-14, REGON 000617108

Sekretariat:

tel. 513-068-664, sekretariat@pksgostynin.pl
Dział Przewozów Osobowych
tel. 502 708-467, przewozy@pksgostynin.pl

