

POWIAT SŁAWIEŃSKI - DARŁOWO DARŁÓWKO - UZDROWISKO DĄBKI - WICIE - SŁAWNO

GAZETA

TURYSTYCZNA

 darlot.pl



DARŁOWSKA
LOKALNA
ORGANIZACJA
TURYSTYCZNA
W DORZECZU
WIEPRZY I GRABOWEJ

#Wybierz
Serce Polskiego Wybrzeża

#Wybierz Polskie Morze

#wypoczywajbezpiecznie



DARŁOWSKA
LOKALNA
ORGANIZACJA
TURYSTYCZNA
W DORZECZU
WIEPRZY I GRABOWEJ



nadmorskipowiat.pl



GAZETA
TURYSTYCZNA

SZANOWNY CZYTELNIKU, TURYSTO!



Oddajemy w Twoje ręce Gazetę Turystyczną, w której znajdziesz propozycje zwiedzenia najciekawszych miejsc i zobaczenia wielu atrakcji, jakie znajdują się w naszym regionie. W Sercu Polskiego Wybrzeża!

Darłowska Lokalna Organizacja Turystyczna w Dorzeczu Wieprzy i Grabowej to organizacja, której terenem działania jest **powiat sławieński**. Ze swoim unikalnym klimatem, pięknymi widokami, tajemnicami zakłętymi w historycznych zaułkach Sławna i Darłowa, i niepowtarzalnymi smakami pozostawia wyjątkowe wspomnienia. Jeżeli raz odwiedź naszą krainę, obejrzyj inny niż wszystkie zachody słońca w główkach darłowskiego portu, odetchniesz wyjątkowym mikroklimatem Dąbek, spojrzysz na morze z brzegu klifów w Jarosławcu lub Wiciu – gwarantujemy, że zawsze będziesz chciał tu wracać!

Na środkowym wybrzeżu Bałtyku, pomiędzy Słupskiem a Koszalinem, w północno-wschod-

niej części województwa zachodniopomorskiego leży powiat sławieński. Geograficznie to tzw. Wysoczyzna Sławieńska, która jest częścią Równiny Słupskiej.

Nadmorski powiat sławieński to przede wszystkim dostęp do ok. 50 kilometrów wspaniałych, piaszczystych plaż, które są tutaj wyjątkowo urocze. Żółty piasek w kontraście z błękitem morskiej fali, a wszystko owinięte w aromatyczne iglaste lasy dają relaks tak głęboki, że wspomnienia po nim nie pozwalają wrócić do codzienności i zapomnieć tych chwil już nigdy.

Nadmorski powiat to uznane turystyczne kurorty: Darłowo z nadmorską dzielnicą Darłówko, Jarosławiec i Dąbki – najmłodsze polskie nadmorskie uzdrowisko oraz inne miejscowości recepcji tu-



rystycznej nadmorskiego powiatu, które odwiedzają corocznie tysiące turystów. Mimo to znaleźć można zakątki zaciszne i spokojne oraz odcinki zupełnie dzikich, piaszczystych i szerokich plaż.

Nadmorskie jeziora, z których Wicko, Kopań i Bukowo leżą w bezpośredniej bliskości Bałtyku oraz te położone w głębi lądu: Łętowskie, Ostrowieckie czy Marszewo, to pełnia możliwości dla miłośników tego typu akwenów. Różne charaktery jezior stwarzają rozmaite możliwości spędzania czasu nad nimi – od windsurfingu, przez kitesurfing, po wędkowanie.

Rzeki Wieprza i Grabowa w uroku swoich meandrów i okalających je leśnych i rustykalnych

krajobrazach to raj dla miłośników kajakerstwa. Czystość tych wód powoduje, że pełne są one ryb, co przyciąga wędkarzy z różnych zakątków kraju

To nie wszystko! Dzisiejsze bogactwo zabytkowej architektury Nadmorskiego Powiatu, a szczególnie jego stolicy administracyjnej Sławna oraz turystycznej Darłowa wskazuje, jak ciekawej i bogatej historii musiał być on uczestnikiem w drodze do obecnych czasów. Świadców historii możemy spotkać tu praktycznie na każdym kroku. Wiele obiektów zniszczyła wojna, lecz te, które pozostały stanowią perły architektoniczne. Gotyckie wiejskie kościółki ujęte w Szlak Cy-

stersów, nadmorski Zamek Książąt Pomorskich, ceglane bramy miejskie, kamienne megality – to stałe punkty odwiedzone przez turystów pragnących przenieść się w bardzo odległą historię w ramach krótkiej ucieczki od powiewu nadmorskiej bryzy.

Doskonale rozwinięta infrastruktura turystyczna sprawia, że nawet najbardziej wymagający turyści znajdą tutaj ofertę dla siebie i bliskich. Bazę turystyczną stanowią różnego typu obiekty. Począwszy od wysokiej klasy hoteli przez ośrodki wczasowe, kolonijne, sanatoria, parki wodne, parki rozrywki ruchowej i intelektualnej, a na szerokiej gamie gospodarstw agroturystycznych skończywszy.

To oczywiście nie wszystko, co oferuje „Nadmorski Powiat Sławieński”. Zapewniamy, że to tylko ułamek.

Więcej o naszym regionie, leżącym w samym Sercu Polskiego Wybrzeża, innych atrakcyjnych miejscach, ciekawostkach przeczytasz w tej gazecie. A my gwarantujemy, że Twój pobyt tutaj zapewni Ci niezapomniane wrażenia i niezatarte wspomnienia.

ZAPRASZAMY
DO LEKTURY!



Darłowska Lokalna Organizacja Turystyczna
w Dorzeczu Wieprzy i Grabowej.

#WybierzSercePolskiegoWybrzeża
#WybierzPolskieMorze
#wypoczywajbezpiecznie



CZY WIESZ, ZE...



Pieczęć Sławna z 1352 roku



Herb Sławna



Herb powiatu sławieńskiego



Pieczęć Darłowa z 1326 roku



Herb Darłowa

HERB POWIATU

Herb powiatu w tej formie został 17 września 1935 roku zatwierdzony przez Radę Ministrów. Przedstawiał on w czerwonym polu srebrnego rybogryfa, który trzyma w prawym szponie pęk złocistych kłosów, a lewym cztero-pałkową murową koronę. Rybogryf nawiązywał do dawnych właścicieli ziemi sławieńskiej – Święców, ktosi symbolizowały podstawową gałąź gospodarki powiatu – rolnictwo, a cztero-pałkowa korona murowa symbolizowała cztery miasta powiatu: Sławno, Darłowo, Polanów i Sianów.

Polski herb powiatu sławieńskiego ustanowiony został dopiero uchwałą Rady Powiatu z 30 sierpnia 2001 r. w sprawie ustanowienia herbu i flagi oraz pieczęci.

Herb przedstawia wizerunek srebrnego rybogryfa ze złotym dziobem umieszczonego w czerwonym polu, trzymającego w złotych szponach błękitno – złotą szachownicę.

Symbolika herbu: Rybogryf nawiązuje do herbu średniowiecznego rodu Święców, do których należały oba miasta Sławno i Darłowo, leżące na obszarze powiatu. Rybogryf nawiązuje do historycznej przeszłości regionu. Błękitno-złota szachownica wywodzi

się z herbu Sławna, w herbie powiatu wskazuje na stołeczne miasto Sławno. (Jan Sroka)

HERB SŁAWNA

Jednym z bardzo znaczących rodów na Pomorzu byli Święćowie. I Sławno od braci Święców – Piotra, Jana i Wawrzyńca – otrzymało przywilej lokacyjny na prawie lubeckim 22 maja 1317 roku. Miasto przyjęło, jak to wówczas było w zwyczaju ich herb, którym był rybogryf, w heraldyce polskiej zwany herbem Pobędzie.

Jednym z ważnych źródeł dla heraldyki są pieczęcie miejskie. Często sięgają one bardzo głęboko w przeszłość i wtedy dają obraz herbu w jego pierwotnej formie. Pieczęć miasta była wyrazem samorządu – wraz z przywilejem lokacyjnym miasto otrzymywało prawo używania pieczęci, laku i sznurka o określonym kolorze. Z chwilą lokacji Sławno – jak każde inne miasto – miało samorząd, który redagował i wystawiał wiele dokumentów publicznych. Musiały one być opatrzone pieczęcią miejską, która pełniła funkcję podpisu i była reprezentacyjnym symbolem miasta.

Pieczęć Sławna znaleziona została na dokumencie z 1352 roku. Znalazł ją Otto Hupp w archiwum szczecińskim, a wcześniej znał ją też

H. Dannenberg. Jest ona duża pieczęcią, o średnicy 62 mm. W polu herbu dochodzą dwa elementy: dodana jest rzeka i szachownica, która zasłania ogon rybogryfa. Rzeka to z pewnością przepływająca przez miasto Wieprza. Natomiast trudno dziś dociec, co znaczyła szachownica. O. Hupp przypuszczał, iż jest to być może symbol murów miejskich. Jak przypuszcza polski heraldyk M. Gumowski dodanie do herbu miasta nowych elementów mogło mieć charakter różnicujący. Na Pomorzu istniało ponad 30 miast, które posługiwały się w herbie gryfem, ponieważ w większości lokowali je książęta zachodniopomorscy. Do gryfa zaczęto dodawać jakieś inne elementy, które były indywidualnym znakiem rozpoznawczym miasta, np. Świnoujście dodało kotwicę, Słupsk – fale, Sławno – szachownicę. Drugim ważnym elementem wyobrażenia napieczętnego jest napis, czyli legenda, która także ma swoją wymowę treściową. Ten napis brzmi: S.Civitatis Nove Slave in Pomerania. S jest skrótem wyrazu – sigillum, co znaczy pieczęć, często używanym przy komponowaniu pieczęci miejskich. Mamy też nazwę Nove Slave – Nowe Sławno – co miało odróżnić lokowane w 1317 roku Sławno, od istniejącego 4 kilometry na północ grodu (dzisiejsze Sławsko). Także wyrażenie in Pomerania wskazuje, że Nowe Sławno chciało się odróżnić od innych miejsco-

wości o tej nazwie poza Pomorzem leżących.

Sławno należy do tych miast na Pomorzu, jeśli pominiemy drobne zmiany, gdzie herb ustalony w I połowie XIV wieku przetrwał do dziś. Jest herbem jednopolowym przedstawiającym na czerwonym tle białego rybogryfa w postaci stojącej z żółto-niebieską szachownicą zamiast ogona. Po prawej stronie znajduje się niebieski nurt rzeki (stronę prawą i lewą godła herbowego określa się zawsze z punktu widzenia osłaniającego się tarczą). (ilustracja – pieczęć Sławna z 1352 r.). Jan Sroka

HERB DARŁOWA

Na najstarszej pieczęci Darłowa z roku 1326 widać wynurzonego z trzech fal bałtyckich orłoryba z rozpostartymi skrzydłami po obu tronach tułowia. Orzeł z ogonem jesiotra był rodzimym herbem braci Święców – Piotra, Jana i Wawrzyńca, rodem z Pomorza Środkowego. Taki herb przyjęli Święćowie po nastaniu rządów Władysława Łokietka na Pomorzu Gdańskim i w jego kasztelaniach: słupskiej, darłowskiej i sławieńskiej w roku 1306. Do piastowskiego orła Łokietka dodali rybi ogon, podkreślający morski charakter tych ziem. Orłoryba nazywano w okresie późniejszym tzw. rybogryfem.

Na najstarszej pieczęci Darłowa z roku 1326 po obu stronach orłoryba znajdowały się gałęzie dębowe i w obwodzie napis: „SIGILLUM CIVITATIS RVGENVVALT”. W okresie renesansu (w XVI) na pieczęci miasta w klejnocie herbu znalazło się koło młyńskie, które świadczy o uzyskaniu przez miasto prawa młyńskiego.

Na przestrzeni wieków wizerunek pieczęci i herbu miasta ulegał zmianom. Pierwsze zniknęły gałązki dębu. Fale morskie przekształciły się we wstęgi dwóch łączących się rzek: Wieprzy i Grabowej. Półtorzeł stracił skrzydło i przekształcił się w tzw. rybogryfa. Jedynie ogon jesiotra raz podwinięty zawsze podkreślał morski charakter Darłowa. W XIX wieku dodano nad herbem miasta „coronę muralis”, przedstawiającą fragment murów miejskich z dwiema basztami.

Obecny herb miasta przedstawia białego, zwróconego w prawo rybogryfa z podwiniętym ogonem jesiotra, na czerwonym tle. Szponu i dziób rybogryfa są złote. W srebrnej podstawie tarczy znajdują się dwie złote symetrycznie niebieskie wstęgi rzek Wieprzy i Grabowej. Nad tarczą żółta, zwieńczona 12 cieniami tzw. corona muralis (korona murów) z dwoma basztami i kołem młyńskim w centrum. (ilustracja – pieczęć Miasta Darłowo z roku 1326) – („Darłowo ZARYS DZIEJÓW” L. Walkiewicz, M. Żukowski – Darłowo 2005).

CENTRA OBSŁUGI TURYSTYCZNEJ zapraszają!

Centra i punkty informacji turystycznej to miejsca pierwszego kontaktu turysty z wybraną przez niego destynacją i to nadal istotny element kompleksowej strefy obsługi ruchu turystycznego.

Zdajemy sobie sprawę z różnych potrzeb informacyjnych naszych klien-

tów i że zależą one od wielu warunków, dlatego w naszych Centrach świadczymy usługi o najwyższym standardzie. Informacje, które przekazujemy turystom zawsze są rzetelne, aktualne, zrozumiałe i nie wprowadzające w błąd, a co najważniejsze – prawdziwe.

Ponadto zawsze dostosowujemy przekazywanie informacji do zainteresowań grupy odbiorców, do których są one adresowane.



CO OFERUJEMY?

- największą bazę bezpłatnych informacji o regionie (mapy, katalogi itp.)
- aktualne mapy i przewodniki okolicy wraz z zaznaczonymi ciekawymi miejscami,
- aktualne mapy z trasami rowerowymi
- bazę miejsc noclegowych, w tym fachową pomoc w ich znalezieniu,
- informacje na temat połączeń kolejowych, autobusowych itp.

- sprzedaż biletów autokarowych SINDBAD
- oryginalne pamiątki z regionu,
- informacje gdzie najlepiej zaopatrzyć się w lokalne produkty lub smacznie zjeść
- aktualną listę odbywających się wydarzeń

A jeżeli potrzebujesz innej informacji lub masz inny problem – przyjdź do nas! **Zawsze znajdziemy rozwiązanie i pomożemy!**

Regionalne Centrum Obsługi Turystycznej w Sławnie

ul. Dworcowa 4, 76-100 Sławno
tel. 519 30 30 31,
e-mail: rcot@darlot.pl

Centrum Obsługi Turystycznej w Darłowie

ul. Pocztowa 6, 76-150 Darłowo
tel. 519 30 30 32,
e-mail: cot@darlot.pl

Centrum Obsługi Turystycznej w Darłównku

Terminal Pasażerski

ul. Kotwiczna 14,
76-150 Darłowo
tel. 732 66 99 19,
e-mail: cot2@darlot.pl

UWAGA!

**Na hasło
SERCE POLSKIEGO
WYBRZEŻA
otrzymasz 10% rabatu
na wszystkie produkty!**



Turysto – wczasowiczu,

Witamy Cię nad pięknym, polskim Bałtykiem. To tu na Pomorzu Zachodnim, pomiędzy Szczecinem a Gdańskiem, znajduje się jedno z piękniejszych polskich miast pomorskich – Miasto Darłowo.

Darłowo to blisko 14-tysięczne nadmorskie miasto leżące w województwie zachodniopomorskim, w dolinie rzek Wieprzy i Grabowej. Uznawane za turystyczną stolicę powiatu sławieńskiego, jest ważnym portem morskim położonym na południowym



wybrzeżu Morza Bałtyckiego. Ponad sześć kilometrów szerokich, piaszczystych plaż, unikalny mikroklimat z dużą zawartością jodu, do tego niepowtarzalne sąsiedztwo dwóch nadbałtyckich jezior sprawia, że Darłowo ma swój wyjątkowy klimat i jest kurortem cenionym przez Turystów.

Miasto pełne jest uroków, wspaniałych zabytków i ciekawej historii. To idealne miejsce dla turystów pragnących odpocząć, zregenerować ciało i umysł jak również dla tych, którzy spragnieni są aktywności i marzą o przeżyciu niezapomnianej przygody.

Darłowo i jego nadmorska dzielnica Darłówko to kurort szczególny. Kurort z klimatem. Hotele, pensjonaty, ośrodki wczasowe i prywatne kwatery przystosowane są do spełnienia wysokich wymagań przyjeżdżających tutaj turystów. Szeroki wybór oferty turystycznej sprawia, że możemy zaferować wspaniały wypoczynek kolonistom, uczestnikom wycieczek grupowych i konferencji, a szczególnie rodzinom, które spokojnie i bezpiecznie chcą spędzić letni urlop wraz ze swoimi dziećmi.

Czekają tu na turystów piaszczyste plaże i mnogość atrakcji, które na nich organizujemy. Jeśli kąpielom wodnym i słonecznym nie sprzyja pogoda, swoje usługi oferuje park wodny, którego baseny wypełnione są podgrzewaną wodą morską. Najbardziej wymagających zapraszamy do wypoczynku dla ciała i ducha, które oferują położone w Darłówku ośrodki Wellness&Spa.

Darłowo to także ważny ośrodek historyczny. To właśnie tutaj urodził się i spędził ostatnie lata swojego życia król Danii, Szwecji i Norwegii – **Eryk Pomorski**, zwany też Ostatnim Wikingiem Bałtyku. Darłowo, jako jedyne z miast nadmorskich może poszczycić się gotyckim Zamkiem Książąt Pomorskich. To prawdopodobnie w tym

zamku Eryk Pomorski ukrył swój wielki skarb, który gromadził łupiąc pływające po Bałtyku statki handlowe.

Po jego komnatach nocami wędruje duch księżnej Zofii, zwanej przez darłowiaków Białą Damą. W średniowiecznym Kościele Mariackim do dziś można zobaczyć sarkofag skrywający szczątki wielkiego króla **Eryka I Pomorskiego**, który na przełomie XIV i XV wieku władał całą północną Europą.

Dlatego Darłowo, mając w swoich dziejach tak wybitnego darłowianina używa zaszczytnej nazwy królewskiego miasta.

Kilkaset lat później w XIX wieku, w nadmorskim Darłówku wakacje spędził niemiecki cesarz – Wilhelm I. Pobył w Domu Zdrojowym „Friedrichsbad” (dzisiejszy hotel Apollo) tak się cesarzowi spodobał, że przez następne lata przyjeżdżał tu jeszcze kilka razy. **Za oficjalnego założyciela kurortu oraz odkrywcę walorów tutejszego klimatu uznaje się Jerzego Büttnera, który w roku 1814 założył po wschodniej stronie portu jedno z najstarszych, polskich kąpielisk morskich.**

Dzisiaj Darłówko, będące nadmorską dzielnicą Darłowa – szczyt się unikalnym mikroklimatem, z dużą wartością leczniczego jodu, szerokimi, piaszczystymi plażami oraz urokliwym portem. Portem, w którym harmonijnie rozwija się rybołówstwo i takie funkcje turystyczne jak: wędkarstwo, żeglarsstwo i wodna turystyka aktywna.

Darłowski port jest jednym z portów Zachodniopomorskiego Szlaku Żeglarskiego. To doskonałe miejsce dla jachtowych globtroterów, którzy nade wszystko kochają wiatr, wodę i żagle. Przy wschodnim nabrzeżu żeglarze znajdą bezpieczne schronienie i nowoczesną, gościnną marinę. Gdyby zaistniała potrzeba naprawy jachtu to szeroki zakres usług o gwarantowanej jakości świadczy w tym zakresie znajdująca się w porcie „Stocznia Darłowo”.



Królewskie
miasto
– STOLICA
MORSKIEGO
WĘDKARSTWA

Darłowo uznawane jest również za wędkarską, morską stolicę Polski. A to z uwagi na pobliskie łowiska bogate w ryby – zwłaszcza, uznawanego za króla Bałtyku – dorsza.

Stąd niemalże codziennie wypływa kilkadziesiąt kutrów i łodzi na połowy ryb morskich. Do rzadkości należą przypadki powrotu bez zdobyczy. Każdy zainteresowany przeżyciem takiej przygody bez problemu znajdzie miejsce na pokładzie jednego z wielu, tutejszych kutrów rybackich czy szybkich łodzi motorowych.

Pozostając przy wędkarstwie nie bez przesady będzie stwierdzenie, że w Darłowie i Darłówku wędkarzy i rybaków można spotkać na każdy krok. Zaczynając od centrum starego miasta – Darłowa, gdzie na samym środku rynku miejskiego znajduje się Pomnik Rybaka – fontanna, uznawana za najbardziej rozpoznawalny zabytek kurortu. Miłośników wędkowania spotkamy ponadto wzdłuż bulwaru spacerowego nad rzeką Wieprzą przepływającą przez Darłowo i Darłówko, w tzw. „główkach” falochronowych jak również na samej plaży – uprawiających tzw. surfcasting – czyli połowy z brzegu.

Darłowo i jego okolice cieszą się popularnością nie tylko wśród wędkarzy morskich. Miejscowe rzeki, wspomniana Wieprza i Grabowa, są obie krainą troci, łososi, pstrągów i lipieni.

Dlatego też Darłowo jest rajem dla wędkarzy nie tylko latem. Cieszy się on niestąbnym powodzeniem przez cały rok, a każda pora roku ma swój odmienny i wyjątkowy urok.

Plaże szerokie
o drobnym, jedwabistym
piasku...

PLAŻE CZEKAJĄ NA CIEBIE

GAZETA
TURYSTYCZNA

Darłowskie plaże charakteryzują się jasnym, drobnym, miłym piaskiem. To tu właśnie występuje najwięcej leczniczego aerozolu morskiego. Spacer brzegiem morza to uczta jodowo-ozonowa. To właśnie Bałtyk jest ogromnym morskim laboratorium. To dzięki morzu na Pomorzu odmłodzisz się, zrelaksujesz, wzmocnisz i uspokoisz.

Plaże zlokalizowane są po obu stronach uchodzącej w Darłównie do Morza Bałtyckiego rzeki Wieprzy. W granicach administracyjnych Miasta Darłowa znajduje się 5 km plaż, które w sezonie letnim są licznie i chętnie odwiedzane przez mieszkańców i turystów. To właśnie one są największym magnesem przyciągającym turystów nad polskie morze. Plaże mamy w Darłównie i to w dodatku dwie: wschodnią i zachodnią. Ich nazwy nawiązują do stron świata, co jest zgodne również z położeniem plaż względem kanału portowego. Oczywiście otwarte są dla każdego, ale posiadają swój target, któremu je dedykujemy.

PLAŻE WSCHODNIA

polecamy zwłaszcza rodzinom z dziećmi. A to z uwagi na baseny, nazywane przez niektórych lagunami. Są one osłonięte od pęfnego morza



kamiennym falochronem wyspowym. Dzięki niemu na początku plaży wschodniej powstały baseny z płytą wodną, która znacznie szybciej się nagrzewa.

Różnica temperatury pomiędzy wodą w basenie a na otwartym morzu może wynosić nawet kilka stopni Celsjusza. Tym, którzy nie przepadają za sezonowym gwarem i w ciszy chcieliby zażywać kąpiele słonecznych i wodnych, lub poczytać książkę na plaży – polecamy tę nieco oddaloną od centrum.

Każdy zapytany lokalni Ci powiedzą: idź na wschód od patelni. Patelnia to teren zielony zlokalizowany na skraju ulicy Słowiańskiej, na którym co roku odbywał się Złot Militarny. Tu na terenie nazywanym Patelnia zaczyna się piękny odcinek Czerwonego Szlaku Nadmorskiego, będący częścią trasy Eurovelo, który wałem nadmorskim prowadzi aż do Jarostawca w gminie Postomino. Polecamy spacer lub wyprawę rowerową (ok. 15 km).

// REASUMUJĄC:

Plaża wschodnia – polecana dla rodzin z dziećmi i tych, którzy spragnieni są plażowego chillout'u.

Plaża zachodnia – tu króluje otwarta przestrzeń i aktywne życie – wraz z tym sportowym na wodzie.

PLAŻA ZACHODNIA

ma nieco odmienny charakter, przede wszystkim przez otwarty aż po horyzont Bałtyk. **Tu istnieją idealne warunki do pływania i uprawiania sportu w wodnych.** Tu także znajdują się wypożyczalnie sprzętu wodnego. Czasami nad brzegiem naszych plaż można napotkać na wędkarzy wędkujących prosto z plaży. Uprawiają tzw. surfcasting.

Popularnym miesiącem, w którym się wędkuje jest maj, kiedy to wędkarze uganiają się za beloną – jedną z ryb Morza Bałtyckiego. Ciekawostką jest to, że belonę nazywa się morskim bocianem o zielonych ościach.



ABC WYPOCZYNIKU NAD MORZEM

Narty, gogle, łańcuchy... Nie, wypocznik nad morzem nie wymaga ultraspecjalnego przygotowania. Ba, jedynym „wariantem minimum” na udane plażowanie to zwykły krem z filtrem, choć nie brakuje i takich, którzy unikają zabezpieczenia błędnie myśląc, że osłona przed promieniami UV drastycznie spowolni idealną wakacyjną karnację. Jak jednak przygotować się, by wakacje na plaży były tymi

wprost z marzeń? Wystarczy zastosować się do naszych dobrych i sprawdzonych rad!

CO ZABRAĆ ZE SOBĄ NAD WODĘ?

- **strój kąpielowy** (absolutny „must have”),
- **ręcznik** (albo kilka...),
- **czeppek** (albo i nie),

• **okulary do pływania** (bo dno Bałtyku nawet przy brzegu jest przepiękne i warte obserwacji),

• **klapki lub buty do pływania** (choć niekoniecznie),

• **ubranie na zmianę** (w sumie też niekoniecznie, bo nie brakuje amatorów prezentujących modę na naszych darłowskich uliczkach „na plażowicza”, chodząc w samych kąpielówkach – my jednak zalecamy strój na zmianę),

• **nakrycie głowy** (bo słońce bywa zdradliwym przyjacielem),

• **sprzęt asekuracyjno-rekreacyjny dla początkujących** (np. koło ratunkowe, ponton, deskę do pływania... wypożyczalnie i sklepy oferują gros rozwiązań),

• **wodę do picia i jedzenie** (chyba że zechcecie się skusić na przysmaki słynnych panów od „popcornu i prażonej kukurydzy” na plażach).

O CZYM JESZCZE NIE ZAPOMNIEĆ?

Przed korzystaniem z kąpieliska **koniecznie zapoznaj się z jego regulaminem (te są rozstawione w formie tablic przy każdym wejściu na plażę). Stanowczo zachęcamy do korzystania przede wszystkim ze strzeżonych kąpielisk (te są obstawione przez naszych ratowników wodnych od 10:00 do 18:00).** Bez względu na wykonanie polecenia ratowników – każde ich działanie jest nakierowane jedynie na Wasze bezpieczeństwo!

Pamiętaj także, by nie zakłócać wypoczynku i kąpiele innych osób. Nie hałasuj – nie każdy lubi tę samą muzykę co ty lub nie jest zainteresowany, o czym od godziny głośno rozmawiasz na plaży przez telefon. Nie zaśmiecaj terenu – odpady wrzucaj do koszy na śmieci! Nie pal – chyba że wybierzesz do tego wyznaczone miejsce przy wejściu na plażę, bo poza tymi strefami palenie tytoniu jest zabronione i karalne!

NIE SKACZ DO NIEZNANEJ I PŁYTKIEJ WODY I NIE KĄP SIĘ SAM.

Pamiętaj także, by stopniowo wchodzić do Bałtyku, przyzwyczajając tym samym organizm do zmiany temperatury.

GDZIE WOLNO SIĘ KĄPAĆ?

Strefy dla nieumiejących pływać będą oznaczone bojami koloru czerwonego (głębokość wody wynosi w tym miejscu do 120 cm). Za tą strefą znajduje się tzw. „pas bezpieczeństwa” szerokości 5 m o maksymalnej głębokości do 130 cm. Poza tą strefą znajduje się przestrzeń dla umiejących pływać, oznaczona bojami koloru żółtego – o maksymalnej głębokości do 4 m. Z tej strefy korzystają jedynie dobrzy pływacy.

GDZIE NIE NALEŻY SIĘ KĄPAĆ?

Przed wszystkim na kąpieliskach niestrzeżonych przez ratowników, przy falochronach i budowach hydrotechnicznych (w tym tzw. „czar-

nym punkcie” przy wejściu na plażę w Darłównie Zachodnim od ul. Rybackiej/Dorszowej).

Nigdy nie pływaj pod wpływem alkoholu!

Czerwona flaga na plaży jest niczym czerwone światło na drogach – obie zakazują wejścia. Pamiętaj o tym i uszanuj decyzję ratowników, którzy dbają o Twoje bezpieczeństwo!

KIEDY MOŻNA SIĘ KĄPAĆ?

Moda na morsowanie powoli mija – a przynajmniej ta medialna, bo w Darłowie aktywnie działają stowarzyszenia miłośników zimnych kąpiele morskiej. Jednak tych, którzy wolą cieplejszą wodę – zapraszamy do kąpiele, gdy woda ma powyżej 18 stopni Celsjusza (optymalna temperatura to 22 – 25 stopni).


ZWIERZĘTA NA PLAŻY

W godzinach 8:00-20:00 na kąpieliskach strzeżonych nie mogą być wprowadzane zwierzęta domowe – wyjątkiem są oczywiście m.in. psy przewodnicy.

PARAWANING... A gdzie darłowski Kapitan Parawan?

Pandemia, niestety, sprzyja zjawisku „grodzenia się”, stąd Kapitan Parawan postanowił zawiesić swoją działalność, zachęcając do racjonalnego stawiania parawanów na plaży.





Selfie z burmistrzem

Przechadzając się ulicami starożytnego miasta Darłowa warto choć na chwilę zatrzymać się przy pomniku pierwszego powojennego burmistrza Darłowa – Stanisława Dulewicza. Rzeźba uliczna mu poświęcona stoi na skraju staromiejskiego rynku i ulicy Powstańców Warszawskich.

Siła żywiołu

O tym, jak potężnym żywiołem może być wiatr i woda można przekonać się, wybierając się na spacer wzdłuż falochronu wschodniego. Na jego końcu znajduje się pięciokątowy gwiazdoblok – Xaver – wyrzucony 6 grudnia 2013 roku na falochron podczas słynnego huraganu Ksawery. Ten nietypowy pomnik stał się symbolem potęgi natury i świadectwem siły Bałtyku.



Historyczne ciekawostki

Z historycznych ciekawostek dotyczących Darłowa warto wspomnieć te związane z II wojną światową. To właśnie tu w czasie działań wojennych znajdował się poligon Wehrmachtu, którego wszystkie tajemnice nie zostały jeszcze do dziś odkryte. To tu zbudowano i testowano największe w dziejach świata działo – ważącą milion trzysta pięćdziesiąt tysięcy kilogramów armatę „Dora”. Testy Dory w Darłowie osobiście obserwowali Adolf Hitler i Benito Mussolini.



W roku 1963 nakręcono w Darłowie film fabularny z m.in. Beatą Tyszkiewicz i Andrzejem Łapickim w rolach głównych. Scenariusz dramatu psychologicznego „Naprawdę wczoraj” oparty został na powieści Leopolda Tyrmanda, znanego pisarza (m.in. „Siedem dalekich rejsów”). Jego imieniem w roku 2012 nadano działający w mieście Darłowski Ośrodek Kultury.

Sensacyjna fabuła jego powieści oparta jest na historii poszukiwania zaginionego tuż po wojnie klejnotu sztuki pomorskiej – srebrnego ołtarza z darłowskiego Kościoła Mariackiego. Ołtarz ten ostatecznie wykonano w 1623 roku dla kaplicy darłowskiego zamku. To, co z niego pozostało można dziś podziwiać w słupskim Muzeum Książąt Pomorskich – oddalonym od Darłowa o ok. 45 km. W filmie wśród nakręconych scen można podziwiać ówczesne Darłowo oraz port rybacki w Darłówku (dzielnicy miasta).

Kalejdoskop po zabytkach



Zamek Książąt Pomorskich

Wprawdzie nie odnaleziono dotychczas dokumentów bezpośrednio odnoszących się do budowy zamku w Darłowie, ale wyniki badań archeologicznych i architektonicznych oraz przesłanki historyczne umożliwiają datowanie powstania zamku na II połowę XIV wieku. Był to okres panowania księcia z rodu Gryfitów, Bogusława V i Elżbiety, córki króla Kazimierza Wielkiego. Książę w roku 1352 zakupił od bogatej mieszkanki darłowskiej – Elżbiety von Behr – wyspę z młynem, z myślą o budowie na niej warowni.

Pierwszym władcą, który unowocześnił system obrony

i rozbudował zamek, był książę Eryk I Pomorski. Działo się to w latach 1449-1459, gdy po utracie tronu Skandynawii stary, zdeponowany król powrócił na swe dziedzictwo.

Pierwotny wygląd darłowskiej średniowiecznej warowni był inspiracją do zbudowania przez króla Eryka w Danii podobnego, ale większego zamku Kronborg, w którym po latach William Shakespeare umieścił akcję swojego „Hamleta”.

W czasach pruskich zamek służył częściowo jako magazyn i popadał w ruinę. Dopiero pod koniec lat trzydziestych XX wieku powstało tam funkcjonujące do dziś muzeum regionalne, którego twórcą i pierwszym kustoszem był Karol Rosenow.

Obecnie Zamek Króla Eryka w ramach swojej działalności organizuje liczne wystawy czasowe.

Kościół Mariacki

W roku 1321 biskup kamieński Konrad przekazał patronat kościoła w Darłowie braciom Świętom: Piotrowi i Jaśkowi oraz synowi Piotra – Wawrzyńcowi. Rok ten uważa się za początek budowy kościoła Najświętszej Maryi Panny, zwanego dziś kościołem mariackim.

Na zainteresowanie zasługuje: bogato zdobiona barokowa ambona najprawdopodobniej z około 1700 roku. Jej korpus upiększają płaskorzeźby ze scenami z życia Chrystusa i sceny biblijne. Całość wsparta jest na figurze anioła. Na baldachimie znajduje się scena Sądu Ostatecznego. W świątyni znajduje się barokowe malowidło ściennie „Pokłon Trzech Króli” (XVII-XVIII w.) oraz znajdujące się w zamurowanej wnęcie okiennej malowidło przedstawiające Świętego Krzysztofa.

Od 1974 roku rozpoczęto regotyżację kościoła. Usunięto dostawione balkony, odbito tynki ze sklepień żebrowych w nawie głównej, a w nawach bocznych i kaplicach odsłonięto wnętrza i dwa portale gotyckie, a także średniowieczne dobrze zachowane malowidła ściennie w prezbiterium. Na szczególną uwagę w darłowskim Kościele Mariackim zasługuje znajdujące się w kaplicy pod kościelną wieżą Mauzoleum Pomorskie z sarkofagami Króla Eryka, Elżbiety – żony ostatniego Księcia Pomorskiego i Jadwigi – Księżniczki Pomorza.

W obejściu kościoła znajduje się dość specyficzne lapidarium. Zgromadzone tu pozostałości pochodzą z cmentarzysk aż czterech wyznań: katolickiego, ewangelickiego, prawosławnego i żydowskiego.



Kościół św. Gertrudy

Wzniesienie kościoła przypisuje się królowi Erykowi. Miał to uczynić dla upamiętnienia swojej pielgrzymki do Grobu Świętego w Jerozolimie. Kościół zbudowany został w XV wieku na planie sześcioboku z dwunastospadowym obęściem w stylu skandynawskiego gotyku. Obiekt ten stanowi wyjątek na całym pomorzu.

Niektórzy naukowcy datują jego budowę na lata 1450-1460, czyli na okres pobytu króla Eryka w Darłowie (1449-1459). Kościół św. Gertrudy widoczny jest na mapie pomorskiego kartografa Lubinusa ukończonej w roku 1618.

Najstarsza wzmianka o kaplicy św. Gertrudy pochodzi z 1497 roku, kiedy to Darłowo nawiedziła największa w historii powódź wywołana najprawdopodobniej przez fale tsunami, nazywane przez współczesnych „Nie-

dźwiedziem Morskim”. Wtedy to, pod wzgórze na którym wznosi się świątynia, fale wyrzuciły statki. Tragiczna powódź spowodowała, że ówczesny proboszcz wraz z burmistrzem ślubowali, że odtąd co roku darłowanie będą odbywać procesje pokutno-błagalne ulicami Darłowa. Tradycję tej procesji reaktywowano w 1991 roku. Obecnie odbywa się ona zawsze we wrześniu.

Kościół Gertrudy jest niemal rotundą. Naprzeciw ołtarza znajduje się pięć balkonów, których balustrady zdobione są malowidłami ufundowanymi przez cech darłowskich szewców w XVII i XVIII wieku. Na uwagę zasługuje gwieździste sklepienie wewnątrz kościoła, neobarokowy prospekt organowy z 1912 roku, organy z 1860 roku, które do dziś służą nie tylko wiernym, ale także polskim i zagranicznym wirtuozom w trakcie odbywających się corocznie latem festiwali organowych. Patronką kościoła jest św. Gertruda – opiekunka żeglarzy i podróżnych.



Kościół św. Jerzego

Najmniejszym z zachowanych średniowiecznych kościołów w Darłowie jest murowany, otynkowany, jednonawowy kościół pod wezwaniem św. Jerzego z XV wieku. Tego typu szpitalne kościoły budowano poza murami miasta ze względu na rozprzestrzenianie się epidemii, takich jak ospa i trąd. Do tego kościoła należały dwa szpitale: Ducha Świętego, w którym przebywali ludzie biedni i chorzy, oraz św. Jurgena, służącego głównie trędowatym. W roku 1680 i w latach późniejszych w otoczeniu kościoła stało 30 lepianek z gliny, krytych trzcina, w których mieszały chorzy i zniechęceni. Wokół lepianek znajdowały się niewielkie ogródki warzywne. Ludzie, którzy zamieszkiwali lepianki, często sprzątały darłowski rynek albo pracowali jako grabarze i karawaniarze. W końcu XIX wieku, obok kościoła powstał murowany z czerwonej cegły szpital w stylu neogotyckim. Dziś jest to budynek mieszkalny.



Ratusz

Stary ratusz, który stał w centralnym miejscu rynku, spłonął doszczętnie podczas wielkiego pożaru w 1722 roku. Wówczas siedzibę władz miejskich przeniesiono do darłowskich „sukiennic”, gruntownie przebudowanych hal targowych, położonych niedaleko Kościoła Mariackiego, które od 1725 roku do dziś oficjalnie pełnią rolę miejskiego ratusza. Wnętrze nie ma charakteru zabytkowego. Na uwagę zasługuje pozostały po poprzednim ratuszu renesansowy portal, znajdujący się nad drzwiami wejściowymi. Przedstawia herb miasta – gryfa z ogonem ryby.

Brama Wysoka

To jedna z trzech bram miejskich, jedyna która ocalała do dziś. Pozostałość po dawnych obwarowaniach miejskich, które otaczały miasto długim na 1500 m murem. Przebudowana została w 1732 roku. Postawiona jest na planie kwadratu, czterokondygnacyjna z ostrołukowym przejazdem, przykryta dachem namiotowym, czterospadowym, zdobiona ostrołukowymi blendami. We wnętrzu znajdowały się otwory strzelnicze.



Latarnia morska

Najdalej na wschód wysuniętą latarnią morską zaliczaną do Wybrzeża Zachodniego jest latarnia w DarłóWKu (dzielnicy m. Darłowo) zbudowana u nasady falochronu wschodniego, u ujścia Wieprzy do Morza Bałtyckiego.

Pierwsza wzmianka o darłowskiej latarni morskiej pochodzi z roku 1715, kiedy to władze miasta zarządziły ustawienie świateł po obu stronach ujścia Wieprzy. Wiadomo, że dopiero w 1885 roku została wzniesiona u nasady falochronu wschodniego parterowa, nieduża stacja pilotów statków. Był to niewysoki budynek z czerwonej cegły, do którego przylegała wieża zbudowana w kwadracie. Na przełomie XIX i XX wieku latarnia przeszła szereg modernizacji.



Wymieniono w lampie soczewki i zwiększono moc oraz kolor źródła światła.

W 1927 roku wieżę podwyższono o jedno piętro. Budowę zwieńczono białą stalową kopułą, do której przeniesiono źródło światła. Od tamtej pory wygląd zewnętrzny całej budowli do dziś uległ tylko kosme-

tycznym zmianom. Dziś wysokość wieży wynosi 22 metry, a zasięg światła wskazującego drogę do portu sięga blisko 30 km. Latarnia morska jest otwarta dla turystów.

Darłowska latarnia morska jest jedyną latarnią w Polsce zbudowaną na planie prostokąta.

Kamienica rodziny Hemptenmacher

U zbiegu ul. Powstańców Warszawskich i ul. Rynkowej znajduje się kamienica dawnych właścicieli największej floty żaglowców na Pomorzu. Odrestaurowana niedawno budowla jest jedną z najbardziej okazałych kamienic w Darłowie. Wybudowana w 1604 r., przebudowana na styl późnobarokowy w 1793 roku, następnie zaś – w XIX w.





POMNIK „NIE WRÓCILI Z MORZA”

Pomnik poświęcony tym, którzy „Nie wrócili z morza”

Z inicjatywy darłowskiego środowiska rybackiego w 1990 roku ufundowano pomnik poświęcony tym, którzy nie wrócili z morza. Został on wzniesiony w Darłównu na nabrzeżu, po wschodniej stronie kanału portowego, nieopodal mostu rozsuwanego.

Prosta forma pomnika ogranicza się do tablicy upamiętniającej i dosyć dużego, nieregularnego w kształcie, granitowego głazu, na którym ustawiona jest stojąca figura Madonny z siecią rybacką w dłoniach, wykonanej z betonu. Na tablicy umieszczono napis: NIE WRÓCILI Z MORZA i wykaz imienny oraz daty zaginięć darłowskich rybaków.



PRACUJĄ CIĘŻKO O KAŻDEJ PORZE ROKU, RANO I WIECZOREM.

Kiedy będąc w Darłównu na moment Twoja droga zablokowana zostanie przez zamknięcie mostu Kapitana Witolda Huberta oznacza to, że to właśnie Oni wypływają w morze po to byś mógł w miłej i przyjemnej atmosferze zjeść z rodziną i przyjaciółmi zdrową i smaczną rybę.

Tradycją darłowskiego portu jest by w trakcie powrotu, w chwili przepłynięcia kutra rybackiego przez most pozdrowić całą załogę tradycyjnym gestem machania ręką.

Potocznie mówi się, że rybakiem z Portu Morskie w Darłowie nazywamy osobę, trudniącą się rybołówstwem, utrzymującą się z połowu ryb i innych owoców morza. Rybacy z darłowskiego portu wykonują ten zawód w niewielkich, kilkuosobowych zespołach, pływających na kilkuton-



wych kutrach z bocznym oznaczeniem DAR.

Morze Bałtyckie, czasami na kilka godzin, czasami na kilka dni jest dla nich drugim domem, a rodzinom staje się wtedy załoga kutra rybackiego.

Do połowu ryb używają zasadniczo sieci, choć niektóre gatunki ryb odławiają z użyciem haków.

W Darłowie i Darłównu rybaków można spotkać na każdym kroku. Zaczynając od centrum starego miasta Darłowa, gdzie na samym środku rynku miejskiego znajduje się Pomnik Rybaka – fontanna, uznawana za najbardziej rozpoznawalny zabytek kurortu.

POMNIK RYBAKA W DARŁOWIE

Znajduje się na darłowskim rynku od 1919 roku.


Wykonany został przez sławieńskiego rzeźbiarza Wilhelma Grossa jako pomnik ku czci ludzi morza. Fundatorem fontanny był najbogatszy darłowski armator – z rodziny Hemptenmacherów, którego dom usytuowany jest na skrzyżowaniu ul. Powstańców Warszawskich z ul. Rynkową.

Na fontannie na uwagę zasługują cztery spiżowe tablice obrazujące sceny z życia dawnych mieszkańców Darłowa. Tablica od strony ratusza przedstawia rycerza wskazującego teren, na którym powstało miasto. Obok niego jest skryba i robotnicy kopiący fosę, mającą okrążyć warowny gród. Od strony północnej artysta przedstawił dokerów pracujących przy załadunku zagłowca.

Na wschodniej tablicy widnieje unosząca się na falach hanzeatycka koga. Na ostatniej płaskorzeźbie, skierowanej na stronę południową,



pokazany jest pasterz pilnujący stada owiec i kobieta pasąca gęsi. Gęsie mięso, a szczególnie wątróbki były najlepszym produktem eksportowym dawnego Darłowa.



GALERIA MORSKA

Obudowana ze środków budżetu obywatelskiego Galeria Morska upamiętnia zasłużonych ludzi morza oraz instytucji o charakterze morskim, które poniosły szczególnie zasługi dla rozwoju gospodarki morskiej w naszym regionie. Ekspozycja granitowych tablic usytuowana jest wzdłuż wschodniego falochronu.

PORT JACHTOWY – Marina Darłowo

Port Darłowo należy do sieci portów i przystani jachtowych, które tworzą jeden z ważniejszych produktów w turystycznych Pomorza Zachodniego – Zachodniopomorski Szlak Żeglarski. Dzięki położeniu między Gryfinem nad Odrą, Szczecinem, Zalewem Szczecińskim,

Zatoką Pomorską i wybrzeżem morskim w Darłowie pozwala na pełne wykorzystanie możliwości, jakie daje jego transgraniczne położenie oraz naturalne powiązanie z europejską siecią dróg śródlądowych i morskich.



Marina, będąca nowoczesnym portem jachtowym, oferuje 67 miejsc postojowych dla jednostek nieprzekraczających 15 m długości. Głębokość Mariny – Portu Jachtowego Darłowo wynosi 4,5 m. Wodne garaże/boksy zlokalizowane przy pływających pomostach zostały zaopatrzone w bieżący dostęp do wody i prądu. Goście Mariny – żeglarze mogą skorzystać z w pełni wyposażonych sanitariatów. Są one dostosowane do potrzeb osób z niepełnosprawnościami, seniorów i rodzin. Sanitariaty rodzinne (family toilet) spełniają oczekiwania czteroosobowej ro-

dziny. Zaplecze sanitarne posiada dodatkowo pralnię z suszarnią. Telewizja, internet, kącik kawowy z biblioteką dla żeglarzy, wiaty z grillem, które niejednokrotnie były miejscem integracji żeglarskiej braci, miejscem idealnym do organizacji minikoncertów w szantowych, czy imprez o tematyce żeglarskiej, to niekwestionowane atuty infrastruktury Mariny Darłowo.

W Darłowie pomyślano o potrzebach osób starszych oraz osób z niepełnosprawnościami.

Marina dysponuje rowerami trójkołowymi z wózkiem na zakupy,

// PORT JACHTOWY – MARINA DARŁOWO

– to dziś nowoczesny, funkcjonalny i ekologiczny port dla kochających żagle, wodę i wiatr. W przypadku awarii jednostki, w bezpośrednim sąsiedztwie Mariny Darłowo znajdują się prężnie działająca stocznia. Stocznia Darłowo – bo o niej mowa – oferuje swoim klientom pełny zakres usług z niezbędną do tego infrastrukturą techniczną, specjalistycznym parkiem maszyn oraz wykwalifikowaną kadrą doświadczonych specjalistów.

schodkami/trapami ułatwiającymi zejście i wejście na jacht oraz wózkami do załadunku/rozładunku.

Parkowanie i cumowanie w darłowskiej marinie odbywa się burtą do tzw. Y-bomu (pomost poboczny). Tu także, przed kolejną „całą naprzód” można jednostkę uzupełnić w wodę pitną, zdać odpady komunalne i wody zęzowe (zaolejone) oraz fekalia.



KUPUJ U „LOKALSÓW”

Świeże i zdrowe produkty lokalne – to nie lada gratka dla wszystkich przyjezdnych, którzy chcieliby poczuć się na wakacjach jak w domu, miejscu, gdzie naturalnie czujemy się najlepiej.

Jarmark okolicznościowy „Targowisko Darłowo” przy ul. Stodolnianej w Darłowie zaprasza w każdy wtorek i piątek w godzinach 6:00 – 15:00 na zakupy m.in. produktów spożywczych

od lokalnych przedsiębiorców i rolników.

ŚWIEŻA RYBKKA?

W Darłowie? Oczywiście! Te do zdobycia w niemal nieograniczonych ilościach – już przyrządzone do jedzenia, palce lizać – są do zdobycia w wielu naszych smażalniach i tawernach, zaś surowe produkty do

samodzielnego przygotowania – w kanale portowym w Darłówek Zachodnim, tu szczególnie polecamy pasaż wzdłuż ul. Kotwicznej.

POCZUJ TO LOKALNIE

Duet Darłowo/Darłówek ma swój specyficzny i wyjątkowy klimat. Tu nawet słońce zachodzi inaczej niż gdziekolwiek indziej. Dokładnie na wprost główek falochronowych portu, a jego widok jest tak urzekający, że zatrzymuje spacerujących po porcie turystów na dłużej. Stąd używamy nazwy: Darłowo – miasto zachodzącego słońca. Ale wracając do klimatu.

Klimat to nie tylko wspomniane słońce, piękne plaże, ciekawe imprezy, położenie czy wyjątkowe zabytki. To nade wszystko ludzie, którzy w nim mieszkają oraz lokalne specjały, które pragniemy Wam polecić.

Ryby. Smażone, pieczone, wędzone – wszystkie są pyszne. Oryginalnie smakują zapakowane w papierową tutkę szprotki z pieczywem – zjedzone na jednym z portowych pomostów. Możesz je zakupić w wielu punktach sprzedaży ryb znajdujących



się w sercu darłowskiego portu. Koniecznie na taką kolację zabierz towarzysza i „Darłowiaka” – darłowskie piwo.


Poza rybami, dużą popularnością wśród turystów cieszą się słodkie smakołyki, takie jak lody, gofry, rurki z bitą śmietaną i mrożona kawa. W cieniu parasoli można odetchnąć od zgiełku plaż w jednej z wielu lokalnych lodziarni i kawiarni, rozkoszując się smakiem kawy i tzw. gofra full wypas, a lody nigdzie nie smakują tak dobrze jak nad morzem!

Najsmaczniejsze bułki jago-


dzianki, serwowane prosto z pieca, z olbrzymią ilością leśnych owoców posiada w swym menu kawiarnia Hotelu Apollo. Wspaniałą, rozpylającą się w ustach beżę Pavlova, robioną przez samą właścicielkę – skosztujesz w kawiarni AniAni Cafe. Polecamy również kawową przerwę w zwiedzaniu miasta w Caffè Łódź czy Caffè Venezia i bogatą ofertę polskich ciast w jednej z dwóch miejskich cukierni (ul. Powstańców Warszawskich/ul. Bogusława X).

Każdy bez względu na upodobania kulinarne i zasobność portfela znajdzie tu coś dla siebie.





GAZETA
TURYSTYCZNA



ZAPRASZAMY NA ZAMEK!

Najcenniejszym zabytkiem darłowskiego muzeum jest jego siedziba – jedyny w Polsce nadmorski zamek gotycki, wzniesiony przez jedną z najdłuższych panujących w Europie dynastii książęcych Gryfitów.

Powstał z fundacji księcia wołogosko-słupskiego Bogusław V (1318 - 1374). Prace budowlane rozpoczęto w 1352 r. po dokonaniu zakupu przez księcia Wyspy Młyńskiej, utworzonej w narożu miasta przez rzekę i kanał zasilający młyn.

Obiekt był wielokrotnie rozbudowywany i przebudowywany.

W latach 30. XX w. powstała tu placówka kulturalna, która do dziś pełni funkcję muzealną.

Obecnie zbiory muzealne prezentowane są w kilkunastu komnatach zamkowych. Do dyspozycji zwiedzających udostępniono ponad tysiąc muzealiów z zakresu historii i etnogra-

fii Pomorza od średniowiecza po czasy współczesne.

Na szczególną uwagę zasługują ambona fundacji księżnej Elżbiety, żony księcia Bogusława XIV. Jest to jeden z nielicznych eksponatów zachowanych po Gryfitach w zbiorach polskich. Równie interesujące są pozostałe zbiory sztuki sakralnej: późnogotyckie rzeźby, epitafia rodów szlacheckich z XVII – XVIII w., norymberskie misy chrzcielne itd.

Pomieszczenia zamkowe zdobią nadto meble: późnorenesansowe, gdańskie i w stylu biedermeier oraz ławy tronowe. Najstarsze pochodzą z pocz. XVI w., wśród tych znajduje się wyjątkowe łóżko z baldachimem z inskrypcją „Sen zwyciężaj miłością”.

Z uzbrojenia europejskiego prezentowana jest m.in. unikatowy miecz „passawski” z XV w., XVII wieczna pełna zbroja, armatki i kule kamienne.

Spośród innych zbiorów można zapoznać się z Wielką Mapą Pomorza Eilharda Lubinusa, monetami bitymi w mennicy darłowskiej, kolekcją starodruków, współczesnymi medalionami i medalami serii królewskiej wg. Jana Matejki, wyrobami konwisarskimi, z galerią portretów książęcych oraz XVII – XVIII wiecznymi narzędziami do wymierzania kar. Dodatkowo obejrzeć można portrety morza i portrety kapitańskie statków, łodzie dębne, wyroby bursztynowe oraz wiele innych ciekawych obiektów dziedzictwa kulturowego Pomorza.

Perłą darłowskiego zamku jest zrealizowany projekt unijny powstały z zaangażowania Miasta Darłowa, Starostwa Sławieńskiego oraz naszego

muzeum pn. „**Darłowo w czasach króla Eryka Pomorskiego**”. Dzięki tej inicjatywie zostało zrekonstruowane historyczne otoczenie wokół zamku, jak również powstała prestiżowa wystawa prezentująca barwną postać króla Eryka Pomorskiego. Do realizacji wystawy wykorzystano najnowsze techniki multimedialne i ekspozycyjne.

Ciekawostką muzealną jest stuletnie dwugłowe cięło oraz mumia kota zamurowanego jako ofiara magiczna w czasie budowy darłowskiego zamku.

Do dyspozycji zwiedzających udostępniono piwnice zamkowe z celą i piecem gotyckim oraz wystawą **Izba Tortur Czarownic**. Dodatkowo wejść można na gotycką wieżę, z której rozciąga się widok na stare miasto i okolice. Poza tym można również zwiedzić wystawy czasowe: „Okrety świata ze zbiorów Muzeum i kolekcji prywatnych”, „Wystawę rybacko-morską” oraz „Modę i obyczaje plażowe”.

Dla najmłodszych w komnatach zamkowych czeka miła niespodzianka w postaci gry edukacyjnej „**Opowieść o królu z Darłowa**”. Zadaniem uczestników jest podążanie po zamku i odgadywanie zagadek, by w ostateczności dostać się do questowego skarbu i tym samym stać się wielkim odkrywcą.

Na sezon letni muzeum przygotowało dodatkowe atrakcje:

WYSTAWA „MIECZE EUROPY”

Wystawa śledzi historię i symbolikę miecza na przestrzeni trzech i pół

tysiąca lat, od jego powstania w epoce brązu do wieku XVII, kiedy przekształcił się w inne rodzaje broni. Ukazuje przepływ technologii i idei przez epoki i regiony, to jak w mieczu ogniskuje się przebogata historia i kultura Europy. Przedstawia znaczenie symboliczne i rytuały, przybliża sylwetki najświetniejszych w dziejach mieczy. Śledzi ewolucję technologii wykonania, kształtu, rozmiaru i sposobów użycia.

Wystawa dwóch XVII-wiecznych dzieł malarstwa europejskiego: Jana Brueghla starszego oraz Bartłomieja Estébana Murilla.

Wystawa stanowi pokaz dwóch obrazów z kolekcji prywatnej, reprezentujących dwie odrębne tradycje malarskie, tj. flamandzką i hiszpańską, a także obiekty im towarzyszące.





Darłowska zielen

W ostatnim czasie miasto przeznaczyło prawie 8 milionów złotych na rewitalizację terenów zieleni o powierzchni prawie 12 hektarów (11,91 ha): park Króla Eryka przy ul. D. Tynieckiego (10 236 mkw.); mały park spacerowy przy ul. św. Gertrudy (3 620 mkw.); Park Inkula na osiedlu Bema (54 828 mkw.) oraz Park Nadmorski, usytuowany w prostokącie ulic: Sosnowa, Parkowa, Plaźowa i alejka przy wydmach (50 292 mkw.).

Każdy z parków miejskich ma oświetlenie oraz objęty został systemem monitoringu Miejskiego, którego celem jest zabezpieczenie przed dewastacją urządzeń parkowych.



PARK NADMORSKI

Park Nadmorski w Darłównie Zachodnim (w prostokącie ulic Parkowa, Sosnowa i Plaźowa) położony jest przy wydmach w Darłównie zachodnim. Został bogato wyposażony w alejki, wiaty, urządzenia zabawowe i elementy małej architektury takie jak ławki parkowe zwykłe i okrągłe, hamaki, huśtawki, drabinki, zjeżdżalnie, górkę wspinaczkową, piaskownicę, kosze do śmieci oraz duży zespół urządzeń gimnastyczno-rekreacyjnych. Polecamy ten leśny park zarówno dorosłym jak i dzieciom.

Inwentaryzacja przyrodnicza obszaru parku stwierdziła występowanie na jego terenie 1071 jednostek zieleni (drzewa, krzewy lub ich grupy). Ze względu na charakter oraz lokalizację istniejącej zieleni (Obszar Chronionego Krajobrazu Koszaliński Park Nadmorski), zieleni o charakterze pomorskiego lasu brzoźowo-dębowego), teren parku podzielono na dwie strefy funkcjonalno-użytkowe:

- strefa I – o charakterze ozdobnym;
- strefa II – o składzie gatunkowym nawiązującym do pomorskich lasów brzoźowo-dębowych.

PARK KRÓLA ERYKA

Teren Parku Króla Eryka jest mocno zróżnicowany wysokościowo. Obszar tym pod względem dzieli się na dwie strefy – część reprezentacyjną wejściową oraz część leśną na skarpie. W centralnej części obszaru (dzielącej teren na strefy) zlokalizowana jest skarpa ukształtowana na pozostałościach bunkrów. Obszar między ulicą ojca Damiana Tynieckiego, a podnóżem skarpy jest stosunkowo wyrównany. Teren od korony skarpy w kierunku szkoły podstawowej im. Króla Eryka Pomorskiego również charakteryzuje się znacznie mniejszą niwelacją terenu z niewielkim spadkiem w kierunku północno-wschodnim.

Na terenie Parku Króla Eryka występuje 379 jednostek zieleni (drzew, krzewów lub ich grup). Dominuje tu starodrzew z buka pospolitego.

W sąsiedztwie nowej fontanny są cztery rabaty o zróżnicowanej wysokości. W otoczeniu starych drzew jest trawnik. W dwóch rabatach na wysokości fontanny podziwiać możemy różę okrywową w intensywnie różowym kolorze, której kompozycję dopełniają rośliny zielne o atrakcyjnych kwiatach: kwitnące wiosną narcyzy, czosnki olbrzymie o atrakcyjnych kulistych kwiatach oraz liliowce.

W pasie zieleni pomiędzy ul. Ojca Damiana Tynieckiego, a ścieżką wzdłuż ul. Kardynała Stefana Wyszyńskiego, zaproponowano swobodny układ grup krzewów rodzimych i obcych o wartościach biocenotycznych – stanowiący pas zieleni izolacyjnej.



Proponujemy spacer...



WYSPA ŁOSOSIOWA, CZYLI PARK IDEALNY NA RODZINNY SPACER

Wyspa śródrzeczna położona pomiędzy rzeką Wieprzą a Kanałem Młyńskim znajduje się w centrum Darłowa. To miejsce uwielbiane przez rodziny i często wybierane, jako miejsce idealne na spacer. Tu znajdują się aleje spacerowe z licznymi ławeczkami, gdzie w zaciszu można rozkoszować się otaczającą zielenią lub delektować lekturą. Pośrodku Wyspy Łososiowej znajduje się plac zabaw dla dzieci a obok miejsce

z paleniskiem przygotowane pod różnego rodzaju biesiady.

Na placu zlokalizowanym przy bramie głównej wyspy – latem organizowane są liczne festyny, wspólne grillowanie, letnie kino plenerowe, Noc Kupały – zimą natomiast jest to miejsce, gdzie Miasto Darłowo organizuje ogólnodostępne lodowisko.

Na Wyspę Łososiową można dostać się przekraczając bramy: główną – od ulicy Marii Skłodowskiej-Curie, boczną prowadzącą od ul. Kanałowej – a także bramę łączącą zachodnią część Darłowa z osiedlem Południe.

Brama czerwona – bo taki ma kolor – poprzedza most. Łączy on dwa brzegi Wieprzy i dwie części miasta. Most ten nosi również bardzo ważną dla Darłowa, które uznawane jest za serce polskiego wolontariatu – nazwę: Mostu Wielkiej Orkiestry Świątecznej Pomocy, który oficjalnie otwierał sam Jerzy Owsiak (19 września 2019 r.).

Wyspa Łososiowa swoją nazwę zawdzięcza, jak sama nazwa mówi – łososiowi występującemu w wodach, którymi otoczone jest miasto Darłowo. Jadał je zarówno Król Eryk, wczesni mieszkańcy jak również dzisiejsi mieszkańcy i odwiedzający Darłowo. Dziś znajduje się tu punkt odłowu łososia oraz inkubatory do wylęgu narybku.

Wyspa Łososiowa jest punktem skupiającym miłośników wypraw kajakowych. Tu z reguły

kończą się spływy kajakowe rzeką Wieprzą, którą polecamy uwadze. Będąc na spacerze – poznaj plenerową galerię ryb dłuta Tadeusza Koniecznego a także zerknij przez ogólnodostępne lornety i zobacz co skrywa tu dla Ciebie natura.



SPACER PO WYDMIE, CZYLI PROMENADA NAD PLAŻĄ ZACHODNIĄ

Dzięki nowo powstałej, ażurowej kładce przyrodniczej możliwy jest spacer po grzbiecie wydmy zachodniej w naszej nadmorskiej, plażowej dzielnicy Darłówna. Ma ona długość około 600 m i ukazuje przyrodę występującą w polskiej strefie nadbrzeżnej, a dokładniej w krajo-

brazie morenowym – w tym, mikołajka nadmorskiego.

Na początku i na końcu promenady znajdują się infokioski, które dla spacerowiczów są źródłem wiedzy na temat flory i fauny, w tym gatunków chronionych. Gorąco polecamy spacer promenadą, która unosi się nad diuną i zapewni bliski kontakt z przyrodą występującą nad morzem.

UWAGA: w porcie znajduje się mural przedstawiający rybaka. Doświadczony latami ciężkiej pracy na morzu nie tylko Bałtyckim na starość powraca tam, gdzie dom... do portu macierzystego. Portu Darłowo. Przyjrzyj się dobrze... ten ścienny obraz idealnie wpisuje się w architekturę tego miejsca a w dodatku cały naszpikowany jest lokalnymi drobiazgami.





Apartamentowiec „Kropla Bałtyku”

... usytuowany jest w najbardziej urokliwym miejscu Darłówka Wschodniego. Apartamenty zlokalizowane są w 3-kondygnacyjnym budynku o nowoczesnej architekturze, co malowniczo wpisuje się w miejscowy krajobraz. Dzięki temu, z okien rozpościera się widok zarówno na bezkres Morza Bałtyckiego, jak i rzekę Wieprzę przechodzącą w kanał portowy i wpływającą do Bałtyku.

Lokalizacja obiektu zapewnia dogodny i szybki dostęp do centrum miasteczka, jak i piaszczystej plaży. Niebywałym atutem apartamentowca, jest także zlokalizowany na samym szczycie obiektu taras widokowy z którego rozpościera się piękna panorama Darłówka. Dla osób ceniących sobie malownicze widoki z pewnością będzie to idealne miejsce na relaks przy zachodzie słońca.

Komfortowe mieszkania 1 lub 2-pokojowe mają niepowtarzalny desing, każdy o innej stylistyce, przyciągają magią i blaskiem, łączą w sobie luksus i wygodę. Mieszkania gwarantują wszystko, czego nasi Goście potrzebują, by funkcjonować w pełni komfortowo.



KROPLA BAŁTYKU
ul. Wschodnia 12
76-153 Darłówek Wschodnie

tel. 669 906 666
biuro@kroplabaaltyku.pl
www.kroplabaaltyku.pl



Hotel Jan

Zapraszamy do Hotelu Jan ładnie utrzymanego kompleksu, położonego przy przepięknej piaszczystej plaży, zachęcającej do długich spacerów.

Hotel położony jest w spokojnym miejscu Darłówka i gwarantuje relaksujący, niezapomniany urlop.

Nieprzyjemna aura nie oznacza nieudanego urlopu. Mamy dla Państwa kryty basen z podgrzewaną wodą, saunę, zadaszone miejsce do grillowania, kort tenisowy, siłownię zewnętrzną i plac zabaw dla dzieci.

Cudowne odprężenie zapewni Państwu pobyt w naszym Parku Wodnym Jan z morską wodą i licznymi atrakcjami. Jako uzupełnienie tak wspaniale rozpoczętego wypoczynku polecamy gabinet odnowy biologicznej z bogatą ofertą relaksującą. Na terenie obiektu mieści się kręgielnia, na której sportowe rywalizacje w rodzinnym gronie na długo pozostają w pamięci.

Niezapomniane chwile relaksu będą mogli Państwo przeżyć korzystając z bogatej oferty naszego animatora. Polecamy gry i zabawy integracyjne dla najmłodszych i nie tylko.

Hotel Jan
ul. Słowiańska 24
76-153 Darłówek Wschodnie
tel. 94 314 31 20
repcja@hoteljan.pl
www.hoteljan.pl

Nasze jednostki pasażerskie wypływające z portu w Darłowie to:

- Unicus
- Król Eryk I



Galeonem w morze

Atrakcją wielu portów polskiego wybrzeża bałtyckiego jest pasażerska żegluga przybrzeżna. W Darłowie także cumują galeony, na których pokładzie można odbyć rejs wycieczkowy.

Armator posiada siedem statków przeznaczonych do żeglugi pasażerskiej w następujących portach:

- Gdańsk – Westerplatte
- Gdynia
- Łeba
- Ustka
- Darłowo
- Międzyzdroje.

Z każdego z tych portów regularnie wyruszają statki wypełnione turystami.

Nasze statki stylizowane są głównie na XVII-wieczne galeony. Jedną z naszych jednostek wybudowana została w stylu łodzi wikingów. Każda jednost-

ka jest zaprojektowana w sposób oryginalny, przez co staje się niepowtarzalną atrakcją turystyczną nawet cumują przy nabrzeżu. Co ważne – nie tylko spełniają względy estetyczne, ale przede wszystkim bezpieczeństwa. Statki zapewniają pasażerom nie tylko przyjemność związaną z kołysaniem się na falach, ale również komfort przebywania w niepowtarzalnej atmosferze.

Wszystkie statki rokrocznie są modernizowane i spełniają kryteria bezpie-



czeństwa zatwierdzone przez właściwe urzędy. Armator gwarantuje bezpieczeństwo przewożonym pasażerom.

Strona internetowa: www.galeony.pl
tel. 795 101 488
Port Darłowo



Ziemia Darłowska położona jest w północno-wschodniej części województwa zachodniopomorskiego. Swoisty mikroklimat, 20-kilometrowy odcinek szerokiego, piaszczystego plaża, czyste środowisko naturalne, liczne zabytki oraz walory przyrodnicze i krajobrazowe powodują, że należy do najatrakcyjniejszych turystycznych regionów nadbałtyckich. Nadmorskie miejscowości Bobolin, Dąbki, Kopań i Wicie zapewniają wspaniałe warunki wypoczynku. Dla aktywnych przymorskie jeziora Bukowo i Kopań stanowią idealną bazę do uprawiania windsurfingu czy żeglarstwa, jak również są rajem dla wędkarzy. Malowniczo wijące się



Gmina NA FALI

rzeki Wieprza i Grabowa to idealne szlaki kajakowe. Wspaniałe położenie Gminy Darłowo i jej specyficzny mikroklimat

zapewniają niezapomniane wrażenia. Przyjeżdż, sprawdź, a na pewno powrócisz. ZAPRASZAMY. Przewodnikiem po atrakcjach regionu

poprowadzi Was aplikacja turystyczna „Od Bałtyku po Kaszuby”, którą bezpłatnie można pobrać w sklepach GooglePlay i IOS.

// WARTO ZOBACZYĆ:

Kościół z XIII/XIV w.
jako pozostałość po klasztorze cystersów wraz z otoczeniem i parkiem dworskim

KOŚCIOŁY GOTYCKIE
Barzowice, Cisowo, Dobiesław, Krupy, Stary Jarosław, Kowalewice, Stowino

REZERWAT „SŁOWIŃSKIE BŁOTA”
Obszar Chronionego Krajobrazu „Koszaliński Pas Nadmorski”,

GŁAZ NARZUTOWY RÓŻOWY GRANIT
w zachodniej części J. Kopań (obwód 6 m, 1,2 m nad wodą)

KOLEKCJA ANTYKÓW
Stary Jarosław, Tadeusz Konieczny.



Uzdrowisko DĄBKI

Dąbki, najmłodsze z polskich uzdrowisk nad morzem, ma grono stałych wielbicieli. Przyjeżdżają tu skuszeni ciszą i spokojem, bo Dąbki to wciąż kameralne miejsce. Tu rankiem obudzi was szum fal, a o zachodzie słońca można w spokoju podziwiać wspaniały spektakl natury.

tylacja płuc i krążenie. Różnorodność zabiegów (w tym także doskonałej jakości borowinami) mają zbawienny wpływ na kuracjuszy.

DLA ZMĘCZONYCH WIELKOMIEJSKIM GWAREM

Oczywiście największą atrakcją nie tylko dla najmłodszych turystów jest tutejsza plaża. Szeroka, z jasnym piaskiem zachęca do zabawy i spacerów. Wystarczy wziąć kijki do nordic walking i wyruszyć przed siebie, by za-

pomnieć o całym świecie! Można też wybrać się na wycieczkę rowerową i leśną drogą pojechać do Dąbkowic. A że droga wiedzie mierzeją, stąd z jednej strony będziemy widzieć morze, a z drugiej – jezioro. To miejsce zachwyca dzikością: poza kilkoma domami i przystanią żeglarską nad jeziorem nie ma tu żadnych śladów cywilizacji.

I bardzo dobrze! Odcięcie od świata paradoksalnie staje się atutem tego miejsca, dla zmęczonych wielkomiejskim gwarem.

DLA KAJAKARZY I PIECHURÓW

Dodatkową atrakcją jest rejs statkiem wycieczkowym „Milka” oraz możliwość wypożyczenia jachtu lub kajaka, by z wody podziwiać piękno Jeziora Bukowego. Na miłośników kajakarstwa czekają też szlaki na uchodzących do Bałtyku rzekach Wieprza i Grabowa. Obie są dość łatwe, więc nawet mało doświadczeni turyści mogą wyruszyć nimi, by podziwiać po drodze piękną przyrodę. Spływy na Wieprzy są możliwe przez cały rok (także w zimie!), natomiast Grabową dopływa się do Bukowa Morskiego. To jedno z miejsc znajdujących się na szlaku cysterskim, gdzie zobaczymy wspaniałe zabytki.

Wędrowka nim jest dobrą okazją do duchowych refleksji i poznania sakralnego dziedzictwa kulturowego. Przemierzając ten szlak, napotkamy też w wielu miejscach na charakterystyczne muszle: to oznakowanie szlaku św. Jakuba, którym na tych terenach od ponad 1000 lat pielgrzymowali wierni z litewskiej Kretynki do dalekiej hisz-



pańskiej Galicji. Mimo upływu stuleci szlak nic nie stracił na atrakcyjności, a wręcz przeciwnie! Dla wielu osób przejście nawet niewielkiej części tego szlaku jest wspaniałą życiową przygodą.

DLA AKTYWNYCH I MIŁOŚNIKÓW HISTORII

Jeśli marzy się nam aktywny wypoczynek, warto odwiedzić Bobolin. Działa tu bowiem stadnina, dzięki czemu możemy udać się na roman-

tyczną przejażdżkę konno po plaży. Malownicze zachody słońca są dopełnieniem idyllicznej scenarii! Wreszcie przez gminę Darłowo przebiega międzynarodowy szlak rowerowy sieci EuroVelo R-10. Całość szlaku obejmuje ponad 8500 km (z czego ponad 500 jest w Polsce) – może właśnie jadąc z Głęznowa do Dąbek, zaczniemy naszą przygodę z odkrywaniem jego uroku? A jeśli pasjonuje nas historia – wyruszmy na Szlak Zabytków Średniowiecza. Ponad 100 km najlepiej przejechać rowerem lub autem, odwiedzając po drodze zabytkowe kościoły, dawne domy, a przede wszystkim Zamek Książąt Pomorskich. To miejsce związane jest z historią jednego z najciekawszych władców tych ziem. Eryk Pomorski był królem Norwegii, Danii i Szwecji, potem przez jakiś czas zajmował się piractwem, a jego historia to materiał na film sensacyjny lub dobry kryminał! Pochowany został w kościele MB Częstochowskiej w Darłowie, gdzie w bocznej kaplicy znajduje się jego grobowiec.



LEONARDIA – Park Edukacji i Rozrywki

Sprawdź czym bawił się Leonardo da Vinci. **Zajrzyj do „Pracowni Leonarda”**, zbuduj jego wynalazki i sprawdź czy działają. W lustrzanym odbiciu zaszyfruj swoją notatkę. Na „Placu Strzelniczym” przetestuj kuszę i postrzelaj z katapuły. W „Parku Gier” poczuć się jak mały Leonardo i po prostu dobrze się baw.

Ach i jeszcze Drabina św. Jakuba... co to?
Odwiedź nas w LEONARDII bo to miejsce gdzie czas się zatrzymał, gdzie słychać śpiew ptaków i radość dzieciaków.

// KRUPY 3
TEL. 501 042 503
509 863 632
www.leonardia.pl



WICIE

to wyjątkowa, mała miejscowość wypoczynkowa, położona w samym środku polskiego wybrzeża. To doskonałe miejsce na relaks dla osób ceniących sobie ciszę i spokój lub dla rodzin z dziećmi. Czyste plaże, malownicze jezioro, minizoo, baza noclegowa – zaspokoją potrzeby nawet najbardziej wymagających turystów. Do Wicia dojedziesz malowniczo położoną międzynarodową trasą rowerową R-10.



KOLEKCJA ANTYKÓW

Kolekcja Antyków Ziemi Darłowskiej w Starym Jarosławiu liczy około 2500 eksponatów i ściśle związana jest z historią Ziemi Darłowskiej. Prowadzi ją rzeźbiarz ludowy, który sam odrestaurowuje i konserwuje gromadzone eksponaty. Ponadto gościom opowiada o przeznaczeniu i pochodzeniu danych przedmiotów. Wspaniała żywa lekcja historii dla odwiedzających.



WYPOCZYNEK JAK W DOMU

Na terenie gminy działa stowarzyszenie „Zagroda” zrzeszające gospodarstwa (www.zagroda.urlopnadmorsk i.pl).

Stowarzyszenie Agroturystyczne Zagroda i jej gospodarstwa agroturystyczne są wspaniałą alternatywą dla wszystkich tych, którzy przyjeżdżając nad morze, chcąc również obcować z naturą, ciszą i spokojem, zagłębiając się w uroki polskiej wsi. Naprzeciw tym oczekiwaniom wychodzą gospodarstwa agroturystyczne wraz ze swoją różnorodną bazą noclegową. Turyści do wyboru mają zakwaterowanie zarówno w pokojach gościnnych, jak i domkach, apartamentach, polach namiotowych czy też kempingach. Sam nocleg na wsi jest dopiero początkiem do niesamowitej przygody, która czeka na turystów, którzy zdecydują się na tę formę wypoczynku. W naszych Gospodarstwach można: napić się wysmienitego cydru, zagłębić tajniki pieczenia swojskiego chleba, uwędzić mięsa i sery w przydomowych wędzarniach, oddać się rozkoszy potraw z dzicyzny, wypróbować koziego sera, czy też degu-



stować nalewki i wina z przeróżnych owoców, o których istnieniu w kilku przypadkach zapewne nie mieliście Państwo pojęcia. Gospodarstwa Agroturystyczne Ziemi Darłowskiej są idealnym miejscem wypoczynku nie tylko w czasie lata – na jesieni mogą Państwo korzystać z dobrodziejstw i obfitości lasów, które bogate są w prawdziwki, kurki, podgrzybki, kozaki oraz maślaki – grzybobranie w takich warunkach to rewelacyjna rozrywka dla każdego. Natomiast zima na wsi to piękne białe kra-

jobrazy, ostre, zimowe powietrze, które ożywia i dodaje energii. Przy odpowiedniej ilości śniegu – gospodarze organizują kuligi i ogniska, a wieczory spędzać można przy kominku i lampce wina domowej produkcji.

Nasze gospodarstwa przeniosą Państwa w czasie do lat dzieciństwa, do tych smaków i zapachów, do tamtej radości i błogości, a problemy z zasięgiem sieci i dostępem do internetu w tym wypadku okażą się istnym darem niebios.



Bobolin

W latach 1937-1945 w Bobolinie znajdował się **tajny niemiecki poligon artyleryjski**, na którym montowano i testowano największe armaty w świecie o kalibrach od 155 do 800 mm. Próby z armatą gigant obserwował Adolf Hitler.

Jeśli ktoś chciałby spędzić wakacje w siodle, to znajdująca się tutaj stadnina koni jest do tego idealnym miejscem. Wieczorne przejażdżki plażą przy zachodach słońca zapewniają niezapomniane wrażenia na długi czas.

STAJNIA W KRUPACH

Powstająca małymi krokami stajnia w Krupach, położona niedaleko morza, otoczona zielonymi lasami, co sprzyja ciekawym przejażdżkom konnym pod okiem certyfikowanego instruktora jazdy konnej i hipoterapii.

Prowadzimy naukę jazdy od podstaw dla dzieci i dorosłych, jazdy rekreacyjnej, oprowadzania dla najmłodszych adeptów jeździectwa.

Zachęcamy do kontaktu ze zwierzętami i naturą, gdyż wpływa to pozytywnie na poprawę samopoczucia. Posiadamy spokojne, ułożone konie, które biorą udział w różnych imprezach okolicznościowych z możliwością dojazdu w wyznaczone miejsce.

Na specjalne życzenie animator zabaw dla dzieci.

// DANE KONTAKTOWE:
Krupy 16
tel. 723 415 608



SZLAKI TURYSTYCZNE



GAZETA
TURYSTYCZNA

**KOSZALIŃSKI
SZLAK NADMORSKI**
to odcinek międzynarodowego szlaku E-9 prowadzącego z Brestu (Francja) do Braniewa. Prowadzi wzdłuż Bałtyku przez nadmorskie kąpieliska od Dźwirzyna do Wicia (102 km). Przez gminę przebiega odcinek o długości około 30 km od Dąbkowic przez Dąbki, Bobolin, Żukowo Morskie, Darłówko do Wicia.

**SZLAK
REZERWATÓW**
o długości 71,5 km. Rozpoczyna się w Darłówku kończy w Polanowie.

Na trasie rezerwatu pomniki przyrody, zamki w Darłowie i Kręgu. Przez gminę przebiega odcinek około 15 km od Darłówka przez Darłowo, Zakrzewo, Zielnowo i Kowalewice.

**SZLAK ZABYTKÓW
ŚREDNIOWIECZA**
(czarny) długość 104 km.

Polecany szczególnie dla rowerzystów i turystów zmotoryzowanych, przebiega przez Darłowo, Dąbki, Dobiesław, Jeżyce, Słowino, Boleszewo, Krupy, Leonardia, Stary Jarosław, Kowalewice, Barzowice, Cisowo, Dąbki. Na trasie: Zamek Książąt Pomorskich, średniowieczne kościoły, grodziska i zabytki budownictwa wiejskiego.



MIĘDZYNARODOWY SZLAK ROWEROWY SIECI EUROVELO R-10

przebiegający dookoła basenu Morza Bałtyckiego o łącznej długości 8539 km. Polski odcinek szlaku o długości 588 km przebiega przez tereny województw: zachodniopomorskiego, pomorskiego i warmińsko-mazurskiego. Odcinek biegnący przez gminę Darłowo składa się częściowo ze ścieżek rowerowych (odcinek Gleźnowo – Dąbki). Biegnie przez Bukowo Morskie, Dąbki, Cisowo, Drozdowo i Barzowice.

Szlak Cysterski i Szlak Świętego Jakuba

Szlak św. Jakuba to ponad tysiącletni trakt pątniczy wiodący z różnych stron Europy do grobu św. Jakuba Apostoła w hiszpańskiej Galicji. Odnalezione na Pomorzu ślady peregrynacji do Santiago dały impuls odtwarzaniu Pomorskiej Drogi, która zaczyna się w litewskiej Kretyndze, by przez Kaliningrad, Elbląg, Gdańsk, Lębork, Sławno, Darłowo, Koszalin, Kołobrzeg, Białogard, Kamień Pomorski, Wolin, Szczecin, Świnoujście połączyć się z niemiecką Via Baltica, a w Rostocku z Via Scandinavia by już razem bieć do Hiszpanii.

Przez gminę Darłowo przebiegają dwa odcinki szlaku: Sławno – Boleszewo – Stary Jarosław – Krupy –

Zielnowo – Zakrzewo – Cisowo Darłowo oraz Darłowo – Rusko – Porzecze – Bukowo Morskie – Boryszewo – Bielkowo – Iwięcino.

Podróżowanie Szlakiem Cysterskim to nie tylko zwiedzanie klasztorów cysterskich, ale i swoista wyprawa w przeszłość, pełna refleksji nad duchowym życiem blisko natury, tak odległym i odmiennym od tego w obecnych czasach. Zapoznanie się z bogactwem cysterskiego dziedzictwa pozwoli współczesnemu człowiekowi pogłębić wiedzę o europejskich korzeniach i da inspirację „do tworzenia teraźniejszości i przyszłości”.



Szlaki KAJAKOWE

Szlaki kajakowy na rzekach Wieprzy i Grabowej na odcinku biegnącym w gminie Darłowo są dość łatwe i dogodne do masowych spływów. **Wieprzą można spływać cały rok.** Nadaje się także do spływów zimowych. Infrastruktura turystyczna ciągle się rozwija. **Na Wieprzy spływ można rozpocząć w miejscowości Kowalewice i dopłynąć do Morza Bałtyckiego,** podziwiając po drodze piękno przyrody oraz rozległe malownicze krajobrazy. Natomiast **na Grabowej najwygodniej spływ rozpocząć przy moście w Jeżyczkach. Kontynuując go kanałem Bagiennica dopłyniemy do Bukowa Morskiego,** malowniczej osady z historią cystersów w tle.



Wędkarstwo

Tereny Gminy Darłowo to idealne miejsce dla pasjonatów wędkarstwa.

Rzeki Wieprza i Grabowa, Jeziora Bukowo i Kopań oraz Morze Bałtyckie oferują wiele gatunków ryb, które można łowić każdą metodą wędkarską o każdej porze roku.

Corocznie w trzeci weekend lipca na Jeziorze Bukowo organizowane są Ogólnopolskie Spinningowe Zawody Wędkarskie.



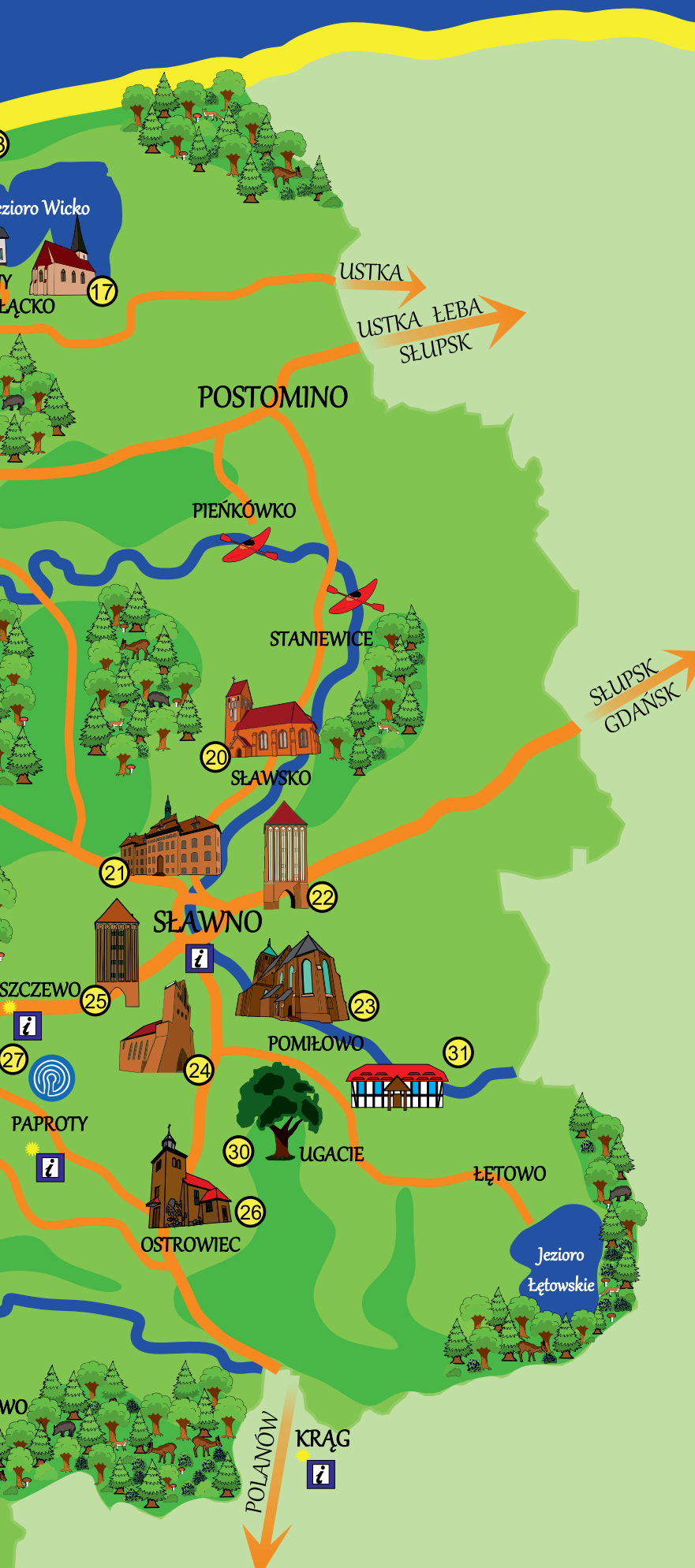


DARLOT

DARŁOWSKA
 LOKALNA
 ORGANIZACJA
 TURYSTYCZNA
 W DORZECZU
 WIEPRZY I GRABOWEJ



serce polskiego wybrzeża



Atrakcje Powiatu Sławieńskiego:

www.darlot.pl

DARŁOWO

1. Zamek Księżąt Pomorskich
2. Kościół Mariacki
3. Kościół św. Jerzego
4. Fontanna - Pomnik Rybaka
5. Latarnia Morska
6. Wieża Kontrolna Portu
7. Kościół św. Gertrudy
8. Brama Kamienna
9. Ratusz Miejski
10. Kościół w Cisowie
11. Mini ZOO w Wiciu
12. Kościół w Rusinowie
13. Aquapark Panorama Morska
14. Latarnia Morska w Jarosławcu

JAROSŁAWCU

15. Muzeum Bursztynu w Jarosławcu
16. Muzeum Galeria Rybacka w Jezierzanach
17. Kościół w Łącku
18. Park Edukacji i Rozrywki "Leonardia"
19. Kościół w Krupach
20. Kościół w Sławsku

SŁAWNO

21. Ratusz Miejski
22. Brama Słupska
23. Kościół PW. Wniebowzięcia NMP
24. Kościół PW. św. Antoniego z Padwy
25. Brama Koszalińska

26. Kościół w Ostrowcu
27. Gospodarstwo Edukacyjne "W Labiryntach"
28. Fort Marian w Malechowie
29. Megalithy w Borkowie
30. Zielona Szkoła w Ugaciu
31. Centrum Promocji Rzeki Wieprzy w Pomilowie
32. Kościół w Bukowie

- Centrum Obsługi Turystycznej
- Letni Punkt Informacji Turystycznej
- Przystań kajakowa
- Windsurfing

Sławno

Ponad 700 LAT HISTORII



Sławno jest jednym z najstarszych miast w północnej Polsce, położonym na szlaku komunikacyjnym Szczecin-Gdańsk.

Miasto o bogatej historii, sięgającej XII wieku z wyróżniającymi się bramami gotyckimi z XV wieku i kościołem Mariackim z XIV w. oraz innymi zabytkami, takimi jak: kościół parafialny pw. św. Antoniego z Padwy z 1928 r., budynek Ratusza z 1907 r., budynek Poczty z 1905 r. oraz dworzec kolejowy PKP z lat 60. XIX wieku. Miejscowość liczy blisko 13 tys. mieszkańców i jest atrakcyjnym miejscem dla turystów chcących odpocząć nad pobliskim

Morzem Bałtyckim, ale także zainteresowanych historią Pomorza. W 2017 roku Sławno obchodziło Jubileusz 700-lecia nadania praw miejskich, który stał się okazją do zorganizowania wielu ważnych dla miasta wydarzeń. Serdecznie zapraszamy Państwa do odwiedzenia Sławna i poznania jego historii. Już dziś pobierz aplikację mobilną dostępną na systemy Android i iOS – „Od Bałtyku po Kaszuby”. Dzięki aplikacji dowiesz się o najważniejszych wydarzeniach w okolicy i poznasz historię naszego regionu.

WARTO TU BYĆ...

Malownicze krajobrazy, dziewicze lasy, jeziora i rzeki zasobne w ryby

zapewniają spokój z dala od miejskiego zgiełku. Corocznie, w stałych terminach organizowane są imprezy ponadregionalne związane tematycznie z dziedzictwem kulturowym miasta, np. Festiwal Orkiestr Dętych, Dzień Święców wraz z Jarmarkiem Wielu Kultur, Międzynarodowy Bieg Święców i Bieg 12 Mostów. Liczne atrakcje, bliskość do ciekawych, nieodkrytych miejsc w regionie Pomorza powinno zaspokoić oczekiwania każdego turysty.

POWIEW HISTORII

Udokumentowane początki miasta sięgają 1186 roku, gdy stanowiło ono siedzibę księcia Racibora I, władającego ziemią sławieńsko-słup-

ską. Książęcy gród zlokalizowany był w rejonie dzisiejszej wsi Sławsko, zwanej dawniej Starym Sławnem. Przywilej lokacyjny dla Nowego Sławna wydali w 1317 roku Święcowie – pomorski ród władający także Polanowem i Darłowem. Rozwój Sławna przerywany był pożarami i epidemiami, jednakże miasto szybko odbudowywało się. Dopiero wojna trzydziestoletnia (1618-1648) przyczyniła się do jego upadku. Wyludnienie w czasie wojny trzydziestoletniej rekompensowano planową kolonizacją z Niemiec, Czech, Niderlandów i Polski. W XVIII i XIX wieku rozpoczęto rozbudowę miasta poza średniowiecznymi obwarowaniami. Po zwycięstwie nad Napoleonem zmie-

niono podział terytorialny Prus, a Sławno zostało siedzibą władz jednego z czterech największych na Pomorzu powiatów. Miasto intensywnie rozwijało się, a okres międzywojenny był kolejnym etapem ożywienia społecznego i gospodarczego.

Bezpośrednie działania wojenne wiosną 1945 roku ominęły miasto. Jednakże tragiczny los spotkał Sławno po wejściu do niego wojsk sowieckich 7 marca 1945 r. Miasto zostało spalone. Zniszczeniu uległo ponad 50 proc. budynków oraz 80 proc. zakładów komunalnych i przemysłowych. Centrum legło w gruzach, a odbudowa miasta stała się głównym zadaniem władz i mieszkańców.

WIZYTÓWKA miasta

Reprezentacyjny gmach zbudowany został w stylu neobarokowym w latach 1905-1907, według projektu słupskiego architekta Eduarda Kocha.

Obiekt usytuowany jest na planie litery L. Cokół gmachu wzniesiono z głazów z naturalnego kamienia w odcieniu szarości, różu i błękitu, natomiast ściany zewnętrzne z cegły ceramicznej, którą następnie otynkowano, dodając bogatą sztukaterię. Obiekt nakryto dachem mansardowym, z trójbocznymi wystawkami, nakrytymi daszkami wielospadowymi ze szczytami zakończonymi metalowymi sterczynami. Korpus główny zwieńczony został ośmioboczną wieżą, z galerijką. Wieża przykryta jest dachem cebulastym, a powyżej znajduje się sterczyna z ażurowymi zdobieniami. Obiekt w całości jest podpiwniczony, a wysokie piwnice wykorzystywane są jako pomieszczenia urzędowe.

Budynek, jako jeden z nielicznych w Sławnie, przetrwał okres II wojny światowej i posiada oryginalny wystrój wnętrz; drzwi i okucia, kafle naścienne i podłogowe, balustrady klatek schodowych. W sali obrad, w oknach wypełnionych liliowym szkłem witrażowym, w centralnych polach usytuowano

wielobarwne plakiety herbowe miast: Sławno, Darłowo, Polanów i Sianów oraz pomorskich rodów junkierskich. Witraże powstały w czasie budowy obiektu, w latach 1905-1907. Z tego okresu pochodzi także boazeria drewniana zamocowana na wewnętrznych ścianach sali obrad, w której zachowały się ozdobne, metalowe wykończenia otworów wentylacyjnych.

Wrażenie robią trzy pary drzwi dwuskrzydłowych, zwieńczone supraportą z trójkątnymi naczołkami, z krzewidłami w postaci profilowanych, szerokich gzymsów.

Ciekawostką są drzwi, prowadzące do jednego z pomieszczeń w dolnej partii budynku. Ich grubość i materiał, z jakiego zostały wykonane świadczą, że prowadziły do pomieszczenia,

w którym przechowywane były wartościowe przedmioty.

Na strychu budynku, znajdują się trzy kołowrotki, z drewnianymi szpulami, na które nawinięte są metalowe sznury podtrzymujące żyrandole w sali konferencyjnej.

W gabinecie burmistrza miasta zawieszony jest sześcioramienny żyrandol w stylu art deco, zwieńczony rzeźbą przedstawiającą sowę (klosze lampy są współczesne), a stojący, stylowy zegar, od lat wybijający



Budynek sławieńskiego ratusza znajduje się przy ul. M. Skłodowskiej-Curie 9

godziny pracy urzędu pochodzi z lat 20. XX w.

W jednym z pomieszczeń budynku swoje miejsce znalazł nieużywany od lat, walcowy powielacz Arlac z lat 20. XX wieku firmy Carla

Fr. Brauera ze Szczecina, z tabliczką znamionową: model 14, nr 6003.

Jedno z tego typu urządzeń znajduje się w Muzeum Powstania Warszawskiego w Warszawie.



ŚCIEŻKAMI św. Jakuba

Przez Sławno przebiega Pomorska Droga św. Jakuba oraz niebieski szlak turystyczny.

Pomorska Droga św. Jakuba łączy Pomorze, a także rosyjski obwód kaliningradzki oraz Litwę, z istniejącą już siecią szlaków Jakubowych. Oznaczone żółtymi muszlami na niebieskim tle Drogi Św. Jakuba, o wspólnej nazwie Camino, to jeden z najcenniejszych szlaków łączących w sobie duchowość, obcowanie z naturą, odkrywanie dziedzictwa kulturowego i turystykę aktywną.

Szlak powstał ponad tysiąc lat temu, a celem wędrówki był grób św. Jakuba w Santiago de Compostela w Hiszpanii, dokąd zaczynając od progu własnego domu, podążali ludzie różnych narodowości i o różnym statusie społecznym.

Na szlaku GOTYKU

Przez Sławno przebiega **Europejski Szlak Gotyku Ceglanego**, który łączy ze sobą kraje, regiony,

miasta, kultury oraz ludzi poprzez uniwersalny język architektury. Na przejawy owego fascynującego



kodu komunikacyjnego, który tak łatwo daje się rozpoznać dzięki swojej wyrazistości i ciepłu, można natknąć się wokół całego Morza Bałtyckiego – w kościołach, zamkach i ratuszach. Styl ceglanej architektury gotyckiej charakteryzują lśniące kolory wypalanej gliny, surowe powierzchnie ścian i olbrzymia różnorodność form architektonicznych, powstała na bazie prostych, jednolitych kształtów cegieł. Gotyk ceglany zajmuje w historii europejskiej architektury ważne miejsce. Dzieje tej architektury były ściśle związane z historią krajów Europy północno-zachodniej i wschodniej między XIII i XVI w., a także z rozwojem oraz upadkiem Związku Hanzeatyckiego. W XIII w. związki handlowe pomiędzy krajami Morza Bałtyckiego, a terenami, które w dniu dzisiejszym należą do Francji, Belgii i Holandii, zbudowały podłoże dla wspólnej kultury, która z kolei miała wpływ nie



GAZETA
TURYSTYCZNA

tylko na kraje bezpośrednio zaangażowane we współpracę kupiecką, ale i na tereny leżące na wschodnim wybrzeżu Morza Bałtyckiego i dalej

w głąb lądu. Europejski Szlak Gotyku Ceglanego tworzy ścieżkę wiodącą przez historię Europy – historii, która dla wielu pozostaje nieznaną kartą.

Miejskie BRAMY

Zainteresowanych historią przyciągną Bramy Miejskie znajdujące się w centrum miasta. Pierwsza wzmianka o **Bramie Koszalińskiej** pochodzi z 1453 roku. Jest budowlą wolnostojącą, usytuowaną na ulicy Jedności Narodowej w pobliżu ulicy Basztowej, w południowej części miasta lokacyjnego. Obiekt murowany z cegły ceramicznej pełnej, w wątku wendyjskim. Budynek założony jest na planie prostokąta ze szkarpami po stronie południowej. W osi głównej znajduje się otwór przejazdu bramnego, zamknięty ostrym łukiem. Elewacje północna i południowa, w czterech górnych kondygnacjach, zdobione są sześcioma smukłymi blendami, zamkniętymi łukiem pełnym z opracowanym ślepym maswerkiem.

Z kolei pierwsze wzmianki o **Bramie Słupskiej** pochodzą z 1458 r. Jest budowlą wolnostojącą, usytuowaną na skrzyżowaniu ulic: Basztowej i Skłodowskiej. Usytuowana na północ od rynku, w pobliżu mostu przez Moszczenicę. Obiekt murowany z cegły ceramicznej pełnej, w wątku wendyjskim. Fundamenty wykonane z kamienia polnego. Budynek założony na planie prostokąta ze szkarpami po stronie północnej. W osi głównej znajduje się otwór przejazdu bramnego, zamknięty łukiem ostrym. Elewacje północna i południowa, w czterech górnych kondygnacjach, zdobione są sześcioma smukłymi blendami, zamkniętymi ostrołukowo z opracowanym ślepym maswerkiem. Otwory strzelnicze po latach zostały przebudowane na otwory okienne.



Zapraszamy do IZBY MUZEALNEJ W SŁAWNIE

Warto odwiedzić Regionalną Izbę Muzealną, która powstała przy współpracy Sławieńskiego Domu Kultury i małżeństwa Joanny i Zbigniewa Kluszczynskich.

Wyjątkową pozycję stanowią stare, XIX i XX wieczne pieczęcie urzędowe. Na wystawie można zobaczyć również sporą kolekcję porcelanowych pamiątek z logo dworcowej restauracji oraz Bractwa Strzeleckiego. Pamiątkowe medale, różnego rodzaju odznaki i oznaczenia, mapy i dokumenty wypełnią wystawowe gabloty. Ciekawą pozycję stanowią starodruki, a wśród nich książka traktująca o mia-

stach pomorskich z I połowy XVII wieku. Spora część kolekcji ukazuje przedmioty związane z wojskowością czy też myślistwem, takie jak min. biała broń, bagnety, XIX wieczne strzelby czarnoprochowe czy też rezerwistka. Wśród zaprezentowanych eksponatów koneserzy historii Sławna rozpoznają także zapewne eksponaty Fundacji „Dziedzictwo” i Sławieńskiego Domu Kultury z poprzedniej odsłony Izb Muzealnych „z XIX i XX-wiecznych dziejów Sławna”, która była obecna w latach 2000-2017, a jej scenariusz i eksponaty przygotował Jan Sroka.

|| Wszystkich zainteresowanych historią naszego 700-letniego grodu nad Wieprzą, zapraszamy do odwiedzenia **Regionalnej Izby Muzealnej w godzinach otwarcia Sławieńskiego Domu Kultury, tj. wtorek-sobota w godz. 8:00-16:00.** ||

*** Zapraszamy do nowoczesnego kina – aktualny repertuar pod adresem www.sdk.slawno.pl/repertuar

*** Zapraszamy na wieczorne pokazy nowopowstałej fontanny z podświetleniem LED, która znajduje się na skwerze ulic Armii Krajowej i Matejki.



*** W słoneczne dni **miejska plaża** cieszy się dużym zainteresowaniem wśród mieszkańców i odwiedzających turystów. W centralnym punkcie znajduje się zbiornik wodny z funkcjonującą fontanną.





Gmina Postomino

GAZETA
TURYSTYCZNA



MIEJSCE TWOJEGO WYPOCZYNKU

AQUAPARK W JAROSŁAWCU

Aquapark w Jarosławcu to kompleks basenów zewnętrznych i wewnętrznych o pow. ok. 1700 m². Baseny z podgrzewaną wodą od maja do września są jedną z wielu atrakcji dla wszystkich wczasowiczów wypoczywających w Jarosławcu i okolicznych miejscowościach.

Warto też zaznaczyć, że nie ma w Polsce, a tym bardziej na polskim wybrzeżu aquaparków tej wielkości i wykonanych w tak wysokiej technologii wież basenowych ze stali nierdzewnej. Ewenementem w skali europejskiej, jest również zapewnienie wczasowiczom możliwości korzystania z 1000 sztuk leżaków basenowych.

MUZEUM BURSZTYNU W JAROSŁAWCU

Muzeum Bursztynu w Jarosławcu odeszło od dobrze znanych muzealnych schematów – rzędów gablotek, długich opisów i filcowych kapci. Aby w interesujący sposób przekazać historię złotych bryłek, które Bałtyk od czasu do czasu leniwą falą wyrzuca na brzeg, stworzono trzy wspaniałe ekspozycje, z których każda jest próbą odtworzenia warunków w jakich powstawał bursztyn bałtycki. W całym ciągu muzeum można podziwiać ogromne bryły bursztynu, a także ewenementy przyrodnicze, takie jak niebieski bursztyn bałtycki. Na ścieżce zwiedzania znajdziemy również kioski multimedialne, a w nich ciekawe animacje, galerie zdjęć oraz dodatkowe informacje.

Muzeum Bursztynu w Jarosławcu to ekspozycja zrealizowana na najwyższym, europejskim poziomie ze wspaniałą scenografią, grą świateł i dźwięków, multimediami i co najważniejsze – naprawdę fascynującymi eksponatami.

GALERIA RYBACKA W JEZIERZANACH

Galeria powstała w czerwcu 2014 r. Na powierzchni 300 mkw. znalazły swoje miejsce setki eksponatów, starych a także współczesnych: koła ratunkowe,

kapoki, tratwy i pływaki ratunkowe, zbiory różnorodnych lamp okrętowych, naftowych, elektrycznych, okna okrętowe, urządzenia elektryczne, bloczki drewniane, mapy, literatura morska, kompas, busole, współczesne GPS, radary, sekstansy, wiatromierze sieci rybackie, sznury haczykowe i takle, żaki drewniane, wiekowe elementy statków rybackich, które zostały wydobyte przez rybaków z dna morskiego.

Jest tu także izba rybaka, w której można zobaczyć jak wyglądało mieszkanie ludzi morza sto lat temu. Tuż obok jest warsztat szkutnika, w którym stoi 6-metrowa drewniana łódź. Na parterze budynku dowiedzieć się można jaki rodzaj sieci stosuje się do połowu konkretnych gatunków ryb, są też ekspozycje z dna Bałtyku, fragmenty zatopionych łodzi i kotwica, od której zaczęła się cała kolekcja. Na piętrze budynku znajduje się kącik nawigatora, w którym można zobaczyć stare i współczesne mapy rybackie z naniesionymi głębokościami i punktami dna morskiego.

W późniejszym okresie (rok 1908) zainstalowano cylindryczną soczewkę o średnicy 1,15 m co pozwoliło na uzyskanie zasięgu światła do 19,5 M (36 km). W tym samym czasie zastosowano syrenę, ostrzegającą statki podczas mgły. Budynki gospodarcze zostały połączone z wieżą dobudowanym łącznikiem (rok 1902).

W 1957 r. zamontowano aparaturę radionawigacyjną. Od 1975 r. użytkowane są 600W żarówki reflektorowe umieszczone na 4 panelach, zamontowanych na stole obrotowym. Na każdym z paneli znajduje się po 6 żarówek, w tym 2 rezerwowe. Wzniesienie światła wynosi 50,2 m n.p.m. a jego zasięg 23 M (42,6 km).

POMNIK RYBAKA W JAROSŁAWCU

W centrum Jarosławca, tuż koło latarni morskiej, stoi Pomnik Rybaka.

LATARNIA MORSKA W JAROSŁAWCU

Pierwsza latarnia morska w tym rejonie powstała w 1830 r. w odległości niespełna 0,5 km od brzegu. Latarnia okazała się jednak za niska dla statków płynących w kierunku wschodnim. Jej wizurę przysłaniały dachy budynków oraz świerkowy las. Zbyt słaba konstrukcja nie pozwoliła na podwyższenie wieży a mieszkańcy wsi nie chcieli się zgodzić na wycięcie lasu. W tej sytuacji, w latach 1835-1838, od strony południowo zachodniej zbudowano nową latarnię z okrągłą wieżą z czerwonej cegły, o wysokości 33,3 m n.p.m. (wraz z latarnią). Na optykę składało się 15 lamp opalanych olejem rzepekowym. Lampy i mechanizm obrotowy przeniesiono ze starej latarni. Następnie jako źródło światła zastosowano aparaturę gazową (acetylen).

Przedstawia on rybaka ubranego w historyczny strój (czyli czapkę z rondem oraz długą rozpinaną kurtę i spodnie szersze na udach i zwężane od kolan, a także sweter dający ciepło rybakowi), wyciągającego sieć rybacką pełną ryb. Pomnik symbolizuje rybackie korzenie Jarosławca.





Gmina Malechowo

Przystań KAJAKOWA

W miejscowości Grabowo znajduje się przystań kajakowa i łowisko dla wędkarzy wraz z małą infrastrukturą turystyczną.

Jest to urokliwe miejsce przy korycie rzeki Grabowej, które stanowi doskonałą bazę do odpoczynku na świeżym powietrzu. Znajduje się tu wiata rekreacyjna, miejsce na ognisko, ławeczki i odpowiednie zadaszenie.

Spływ Kajakowy rzeką Grabową Lejkowo – Grabowo

W gminie Malechowo organizowane jest spływ kajakowy rzeką Grabową.

Rozpoczyna się przy moście nieopodal Lejkowa. Poprzewracane drzewa oraz przyspieszony nurt rzeki uatrakcyjniają spływ. Najtrudniejszy odcinek kończy się za starym mostem w Świecianowie. Rozszerzone koryto rzeki i spokojniejszy fragment rzeki pozwala napawać się pięknem przyrody. Ominięcie mostu na trasie Koszalin – Słupsk nieopodal Malechowa zwiastuje szybkie dopłynięcie do mostu w Grabowie. Emocje gwarantowane.



GAZETA
TURYSTYCZNA



nieskazona PRZYRODA

FORT Marian

To wyjątkowa baza znajdująca się na wzgórzu za Malechowem prowadzona przez Mariana Laskowskiego. Fort Marian jest miejscem, które powinien zobaczyć każdy pasjonat pojazdów wojskowych i militariów oraz m.in. pozostałości największego na świecie bunkra stalowego do testowania amunicji, jedyne w Polsce tzw. kugelbunkra i bunkra obserweacyjnego. To tutaj mieści się Muzeum Pojazdów Historycznych, działające przy Stowarzyszeniu Tytan. Muzeum jest niewątpliwie wizytówką gminy, przyciąga turystów z kraju i z zagranicy.

Powstało z inicjatywy pasjonatów i kolekcjonerów pojazdów wojskowych.

W swojej kolekcji posiada ono wiele unikatowych pojazdów wojskowych, m.in.: amerykańską ciężarówkę REO, czołg T-55 Merida a także kolekcję motocykli.

To prawdziwa perełka turystyczna na Pomorzu.



STRZELNICA BATTLEFIELD

W 2018 roku rozpoczęto nowy projekt otwartej (plenerowej) strzelnicy. Wygospodarowano duży teren, na którym udało się stworzyć kilka osi strzeleckich i kilkadziesiąt stanowisk. Najdłuższa oś będzie liczyć aż 300 metrów.

// GODZINY OTWARCIA MUZEUM:

pon.-pt. (9.00-15.00).
Zapraszamy do obejrzenia kolekcji militarnej od motocykla do czołgu!

// KONTAKT:

MUZEUM Tel. 602 580 840
STRZELNICA BATTLEFIELD
Tel. 512 326 103
Napisz: biuro@fortmarian.pl
Fort Marian
76-142 Malechowo 27B
Polska
<http://fortmarian.pl/>

Tajemnica MEGALITÓW

W miejscowości Borkowo znajdują się grobowce megalityczne sprzed 5 tysięcy lat, pochodzące z okresu kultury pucharów lejkowatych. Mowa o potężnym dolmenie, prehistorycznej budowli megalitycznej o charakterze grobowca. Składa się ona z głazów wkopanych pionowo w ziemię i wiel-kiego płaskiego bloku skalnego.

Cmentarzysko znajduje się w lesie mieszanym, zlokalizowane około pół kilometra od miejscowości Borkowo. Jest to cmentarzysko megalityczne z młodszej epoki kamienia, które rozciąga się wzdłuż wysokiej, stromej krawędzi wysoczyzny, pomiędzy drogą leśną, a podmokłą doliną rzeki.

Ciekawostką jest fakt, że do 1896 roku w pobliżu samotnego obecnie megalitu istniał tu jeszcze jeden grobowiec podobnego typu. Rozebrano go podczas poszukiwania skarbów, które według legend

– miały się wewnątrz znajdować. Po wydobyciu kamiennych i krzemiennych narzędzi oraz ozdób bursztynowych rozczarowani poszukiwacze skarbów zaniechali swojej działalności. Badania archeologiczne prowadzone w latach 30. XX wieku potwierdziły, że dolmen w Borkowie powstał około 3 tys. lat p.n.e.

Komora grobowa składa się z 12 ogromnych głazów narzutowych, przykrytych 4 głazami, będącymi stropem. Do dziś nie wyjaśniono tajemnicy transportowania potężnych głazów i konstruowania z nich komór grobowych.

W Borkowie warto zobaczyć również dwa grobowce bezkomorowe, które są inną formą grobów megalitycznych. Są to zbiorowe mogiły ludności żyjącej w okresie pucharów lejkowatych. To ciekawe miejsce jest niezwykłą atrakcją na skalę kraju.



W **Paprotach**, w malowniczej małej wsi w gminie Malechowo, otrzymają Państwo gwarancję nietuzinkowej i rzadko spotykanej rozrywki zarówno dla dzieci jak i dorosłych. Wszystko to za sprawą Iwony i Stanisława Rybickich i ich **Gospodarstwa Edukacyjnego „W labiryntach”**.

Paprockie LABIRYNTY

Gospodarstwo edukacyjne „W labiryntach” – nastawione jest na edukację, która w połączeniu z zabawą, robi wrażenie na nawet najbardziej wymagających osobach. Labiryntowa edukacja obejmuje swoim programem gry i zabawy terenowe. „W labiryntach” mogą gościć dzieci z przedszkoli, szkół podstawowych, gimnazjów, jak i szkół średnich, ale także grupy przyjaciół z dziećmi oraz całe rodziny. Organizowane są tu urodziny z grą terenową, imprezy firmowe, pikniki, festyny oraz eventy.

Oferta jest przygotowana tak, aby dzieci bawiły się i rywalizowały w wielu grach labiryntowych pod okiem animatorów.

Ważne jest to, aby uczestnicy wyposażeni byli w wygodne obuwie oraz ubiór. W związku z tym należy obserwować

pogodę i ubrać się odpowiednio do warunków atmosferycznych. Jeżeli zamierzacie Państwo odwiedzić Labirynty w Paprotach po deszczu prosimy o zabranie kaloszy (ewentualnie obuwia nieprzemakającego) i stroju, który zapewni grupie komfort na czas uczestniczenia w grach terenowych. Część zabaw labiryntowych usytuowana jest w pięknym krajobrazie Pradoliny rzeki Grabowej. Oferowane zabawy, m.in.:
– disc-golf
– puszczanie megabaniek
– balonowa katapulta.

// KONTAKT:

GOSPODARSTWO EDUKACYJNE „W LABIRYNTACH”
Iwona i Stanisław Rybicki
Paproty 8
tel. 608 646 581, 608 620 566
www.paproty.pl



Gmina Sławno



ZIELONE płuca regionu

Największym zbiornikiem wodnym na terenie gminy jest **Jeziro Łętowskie** (402,5 ha pow. i do 19 m głębokości) położone na terenie 7-hektarowego obszaru chronionego krajobrazu „Jeziro Łętowskie oraz okolice Kępic”. Trudnodostępne brzegi jeziora, otoczone terenami bagiennymi i podmokłymi łąkami, stanowią wspaniałe tereny lęgowe ptactwa m.in. dla bielików, rybołowów, perkozów, błotniaków i innych. Wody jeziora bogate w ryby sprzyjają uprawianiu wędkarstwa, zaś rozbudowywana baza rekreacyjno-turystyczna zyskuje coraz większą rzeszę miłośników. Okolice jeziora to teren w 76 proc. zalesiony i można w nim znaleźć fragmenty lasu ze starodrzewem. Są tu również eratyki, czyli głązy polodowcowe.



Prastare ALEJE

Na terenie wielu miejscowości gminy Sławno, tj. Żukowo, Tychowo, Noskowo, Stary Kraków itp. występują **zabytkowe aleje i szpalery drzew**. W Kwasowie znajduje się najstarsza w Polsce aleja lipowa, zwana **Aleją Pańską**, której wiek szacuje się na 240-290 lat, a obwód pnia największej z nich to 630 cm. Z kolei **Aleja Bismarcka** to aleja lipowa w Janiewiczach zaczynająca się przy kapliczce i prowadząca w kierunku Warcina. Podobno została posadzona przez samego Otto von Bismarcka, Kanclerza Rzeszy. Aleje tworzą stare lipy wąskolistne i kilkanaście klonów. Niektóre z lip mają nawet 4,7 m obwodu. Wiele jest też alei śródpolnych i nasadzeń szpalerowych w zabytkowych parkach. Wszystkie drzewa stanowią cenny, zabytkowy starodrzew.

Centrum Promocji Rzeki Wieprzy W POMIŁOWIE

Otwarte w 2012 r. **Centrum Promocji Rzeki Wieprzy w Pomiłowie** to szachulcowy budynek, który pełni rolę obiektu edukacji ekologicznej i kulturalnego centrum wsi. Jest również **mini muzeum eksponującym zasoby flory i fauny rzeki Wieprzy oraz jej okolic**. Walory zaprezentowano na specjalnie przygotowanych tablicach edukacyjnych umiejscowionych zarówno w Centrum jak i w jego pobliżu. Dzięki temu można poznać m.in.: bieg rzeki Wieprzy – od jej źródła aż do ujścia oraz tereny przyległe.



Tablice zawierają również najważniejsze informacje przyrodniczo-krajoznawcze i promują sieć Natura 2000. Turyści mogą zaopatrzyć się tu również w mapy i foldery prezentujące gminę Sławno i okolice.

Nieopodal zlokalizowana jest mała elektrownia wodna z przepławką umożliwiającą migrację ryb do dopływów rzeki Wieprzy – Ściegnicy, Bystrzownicy, Reknicy. Dzięki zainstalowanym kamerom można monitorować przepływające ryby. Jest to wspaniałe miejsce edukacji ekologicznej.



Ośrodek Edukacji Przyrodniczo-Leśnej „Zielona Szkoła pod Bocianim Gniazdem” w Ugaciu

Od 2004 r. przy Nadleśnictwie Sławno działa Ośrodek Edukacji Przyrodniczo-Leśnej „Zielona Szkoła pod Bocianim Gniazdem” w Ugaciu. Jest to obiekt edukacji ekologicznej zawierający również zbiory muzealne, dotyczące w szczególności fauny i flory leśnej. Składają się na niego: leśna ścieżka edukacyjna z wieloma stanowiskami tematycznymi – przystankami, zabytkowa leśniczówka – „Leśna Chata”, w której utworzono izbę edukacyjno-muzealną oraz część rekreacyjną z wiatą i miejscem na ognisko. W „Leśnej Chacie” utworzono

wystawę przyrodniczą z naturalnymi eksponatami, wystawę pamiątek, narzędzi, przyborów, zdjęć dotyczących leśnictwa, łowiectwa. Ważną część stanowi pracownia przyrodnicza, wyposażona w zbiory owadów, owoców, zielniki, tablice edukacyjne, pomoce naukowe – sprzęt do prezentacji multimedialnych, mikroskop stereoskopowy, przyrządy do obserwacji terenowych, klucze, atlasy, itp. Leśnicy prowadzą tu zajęcia z zakresu edukacji leśnej, w szczególności dla zorganizowanych grup dzieci i młodzieży, organizują plenery i konkursy.





Tutaj mieści się jeden z najpiękniejszych ratuszy miejskich w Polsce i największy **zbiór dzieł plastycznych Witkacego**. Tu stworzono słynne na cały świat „Słupskie Karczmy” i otwarto pierwszą w Polsce pizzerię. Słupsk, podobnie jak Piza, ma swoją krzywą wieżę, a także nowoczesne murale, które ilustrują jego historię. Ze względu na swój urok i architekturę miasto zwane było niegdyś Małym Paryżem. Przez jego centrum przepływa rzeka Słupia, a na plantach rozbrzmiewają latem dźwięki muzyki. Słupsk to wyjątkowe miasto z wyjątkowymi atrakcjami!

BIAŁY SPICHLERZ

Tu od 2019 roku mieści się największa na świecie kolekcja dzieł Witkacego – a właściwie Stanisława Ignacego Witkiewicza. Do niedawna prace Witkacego można było podziwiać w Zamku Książąt Pomorskich, natomiast od 2019 roku prace zostały przeniesione do „Białego Spichlerza”, po drugiej stronie rzeki Słupi. Kolekcja liczy około 260 prac. Składa się głównie

z pasteli, ale możemy tam również znaleźć olejne pejzaże, martwą naturę czy autoportret artysty, a także jego listy i regulamin „firmy”. Zbiór zapoczątkował zakup 110 prac artysty, od syna jego przyjaciela w 1965 roku, który z przyczyn finansowych stopniowo się ich pozbywał. Dzięki niezwykłej intuicji ówczesnego dyrektora muzeum Janusza Przewoźnego, miasto może się poszczycić największą na świecie kolekcją dzieł artysty.

RATUSZ

Bez wątpienia jeden z najpiękniejszych ratuszy w Polsce. Budynek z 1901 roku w stylu neogotyckim, do dziś jest siedzibą lokalnych władz. Zachowane witraże, przepiękne malowidła, oryginalne papierowe tapety – to tylko kilka perełek, które można podziwiać w słupskim ratuszu. Niewątpliwą atrakcją tego budynku jest wejście na jego taras widokowy. Takie zwiedzanie można umówić w Centrum Informacji Turystycznej, przy ul. Starzyńskiego 8, nieopodal Ratusza.

SŁUPSKI STREET ART

Słupsk to nie tylko zabytki. Street art, czyli sztuka uliczna obecna jest w przestrzeni miejskiej od wielu lat, w trakcie których zmieniała się – od graffiti po olbrzymie murale zdobiące elewacje budynków. Te dekoracyjne, ściennie malowidła, rozstawiają Słupsk w całej Polsce i natychmiast stały się jedną z największych tutejszych atrakcji. Umiejscowione m.in. na ulicy Bema, Nowobramskiej, Starzyńskiego, Wojska Polskiego, Niedziałkowskiego, Łukasiewicza, Krasieńskiego tworzą opowieść o mieście. Na tych scenach z życia miasta możemy znaleźć wiele postaci związanych ze Słupskiem. Są wśród nich Heinrich von Stephan, Jerzy Waldorff, Otto Freundlich, Witkacy czy „czarownica” Trina Papisten.

NIEDŹWIADKI SZCZĘŚCIA

W 1887 roku w trakcie kopania torfu na Ziemi Słupskiej została znaleziona figurka bursztynowego nie-



dźwiadka. Figurka ta okazała się być amuletem łowcy niedźwiedzi sprzed prawie 3700 lat. W ten sposób przynoszący szczęście niedźwiadek stał się symbolem miasta, a jego kopię można zobaczyć w słupskim ratuszu. Od czerwca 2017 roku odlewy niedźwiadek, pomalowane przez lokalnych artystów stoją w różnych miejscach miasta. **Niedźwiadki te stworzyły swoisty Szlak Niedźwiadka Szczęścia.**

ATRAKcje CENTRUM INFORMACJI TURYSTYCZNEJ W SŁUPSKU

Również Centrum Informacji Turystycznej w Słupsku ma do zaproponowania wiele atrakcji dla dzieci i rodzin szukających plenerowych atrakcji. Zanim zaczniemy swoje zwiedzanie z dziećmi, warto się wybrać na róg ulic Starzyńskiego i Tuwima, gdzie pracownicy CIT chętnie zaproponują dzieciom **Quest „Szlakiem Słupskich Legend”, „Szlakiem słupskich ciekawostek przyrodniczych”, a także najnowszy „Szlakiem Słupskiego Street Artu”.** Na wszystkich żądnych przygód małych zdobywców czeka również książeczka z naklejkami do poszukiwania słupskich niedźwiadek.

Questing to rodzaj gry polegającej na odkrywaniu ciekawych miejsc i tworzeniu nieoznakowanych szlaków, którymi można wyśledzić kierując się informacjami zawartymi w wierszowa-

nych wskazówkach. Dzięki dostępnym questom dzieciaki posłuchają legend związanych ze Słupskiem, a na miłośników przyrody czekają ciekawostki związane z rzeką Słupią i jej bogactwami.

Ponadto na miejscu można uzyskać wszelkie informacje o Słupsku i Ziemi Słupskiej, darmowe materiały dotyczące Słupska, regionu, województwa oraz kraju, w tym także repertuary słupskich instytucji kultury oraz aktualne kalendarze imprez. W słupskim CIT można także zaopatrzyć się w płatne publikacje, jak albumy, przewodniki, mapy, itp. oraz pamiątki, takie jak np. koszulki, kubki, pocztówki, torby czy magnesy. Można nabyć także bilety na wybrane wydarzenia sportowe i kulturalne.

Z pracownikami CIT można wejść na wieżę ratuszową, a na miejscu skorzystać np. z darmowego wi-fi, stanowiska do ładowania telefonów czy przewijaka.



Centrum Informacji Turystycznej w Słupsku
Prowadzone Przez Fundację Partnerstwo Dorzecze Słupi
Starzyńskiego 8, 76-200 Słupsk
cit@pds.org.pl

KOSZALIN – CENTRUM POMORZA



PARK WODNY KOSZALIN

W Koszalinie znajduje się jeden z **najnowocześniejszych i największych aquaparków w Polsce**. Obiekt oferuje moc atrakcji dla dzieci i dorosłych – baseny zewnętrzne i wewnętrzne, zjeżdżalnie, rwąca rzeka i sztuczna fala. Można skorzystać z rozbudowanej strefy saun ze specjalnymi rytuałami, grotty solnej i lodowej oraz z gabinetów spa. Na terenie obiektu znajdują się ponadto bar, restauracja i siłownia.

GÓRA CHEŁMSKA

Góra Chełmska o wysokości 136,2 m n.p.m. to **atrakcyjny, zalesiony teren rekreacyjny oraz pielgrzymkowy**. Na szczycie znajduje się Sanktuarium Matki Bożej Trzykroć Przedziwnej i zbudowana w 1888 r. wieża widokowa (wysokość 31,5 m), z której można podziwiać panoramę Koszalina i okolic, a przy dobrej pogodzie nawet Bałtyk.



ZAGRODA JAMNO

Unikatowy **skansen kultury dawnego Jamna**. Zagroda jest przykładem typowej dla tej okolicy architektury XIX w. W kompleksie znajduje się wystawa, ukazująca jak wyglądało życie ówczesnych mieszkańców. Składa się ona z części interaktywnej i wystawienniczej. W kmiecej chatupie, wprawne oko wypatrzy jamneńskie julki – skrzaty z ludowych podań.



STAROMIEJSKA TRASA TURYSTYCZNA

Staromiejską trasę turystyczną tworzy ponad 30 obiektów, m.in. wybudowana na początku XIV w. gotycka katedra Niepokalanego Poczęcia Najświętszej Maryi Panny. To jeden z nielicznych obiektów w Koszalinie, który przetrwał nękające miasto pożary.

PARK KSIĄŻĄT POMORSKICH

Koszalin to jedno z najbardziej zielonych miast w Polsce. Ponad 40% powierzchni miasta zajmują lasy oraz parki – w samym centrum miasta znajdują się aż cztery. Najpopularniejszym z nich i uważanym za najpiękniejszy jest Park Książąt Pomorskich. **Rośnie tu ponad 120 gatunków i odmian drzew oraz krzewów.** Koszaliński park może pochwalić się największym w Polsce zadaszonym amfiteatrem – widownią amfiteatru im. Ignacego Jana Paderewskiego może pomieścić ponad 4 tys. widzów. W 2021 r. zakończył się generalny remont amfiteatru.



WODNA DOLINA

Na terenie Koszalina znajduje się również **sztuczny zbiornik wodny – zalew Wodna Dolina**. To przede wszystkim świetnie zagospodarowane miejsce wypoczynku. Znajdziemy tutaj m.in. strzeżone kąpielisko, piaszczystą plażę, plac zabaw dla dzieci, plenerową siłownię dla dorosłych oraz Wakepark Koszalin.



ODPOCZYNEK NA KAŻDĄ KIESZEŃ

HOTELE I APARTAMENTY

- Hotel Lidia Spa&Wellness**
ul. Dorszowa 3
76-153 Darłówko
tel. 94 314 30 38; 94 314 30 39
tel. 94 314 31 20; 94 314 28 27
tel. kom. 517 744 194
repcja@hotel-lidia.pl
- Hotel Jan**
ul. Słowiańska 24
76-153 Darłówko
tel. 94 314 31 20; 94 314 28 27
tel. kom. 517 744 194
repcja@hoteljan.pl
- Aquapark Panorama Morska**
ul. Uzdrowska 15
76-107 Jarosławiec
tel. 94 348 29 97; 94 348 29 98
repcja@panorama-morska.pl
- Hotel APOLLO**
ul. Kąpielowa 11
76-153 Darłówko
tel. 94 314 24 53; 94 314 11 63
tel. kom. 602 472 378
repcja@apollohotel.pl
- Centrum Zdrowia i Rekreacji Geovita w Uzdrowisku Dąbki**
ul. Letniskowa 4
76-156 Uzdrowsko Dąbki
tel. 94 314 81 67
tel. kom. 695 377 723
dabki@geovita.pl
- Król Plaza Spa&Wellness**
ul. Bałtycka 16
76-107 Jarosławiec
tel. 59 810 94 56
tel. kom. 691 105 108
rezerwacja@krolplazasp.pl
- Gościniec Zamkowy**
ul. Marii Skłodowskiej-Curie 23
76-150 Darłowo
tel. 94 314 16 79
tel. kom. 601 431 033
kontakt@zamkowy.pl
- Bursztyn Medical Spa&Wellness**
ul. Bursztynowa 1
76-156 Dąbki
tel. 94 314 84 67
repcja@bursztynspa.pl
- Delfin Medical Spa&Wellness**
ul. Darłowska 15
76-156 Dąbki
tel. 94 314 89 50
tel. kom. 533 355 526
repcja@delfinhotel.pl
- Hotel Amber Port**
ul. Władysława IV 3,3A
76-153 Darłówko
tel. 94 314 29 38
tel. kom. 660 280 020
kontakt@amberport.pl
- Apartamenty Marina Royale**
ul. Rybacka 16
76-153 Darłówko
tel. kom. 882 956 672
tel. kom. 604 558 100
info@marina-royale.pl
- Apartamenty Gaja**
ul. Północna 24
76-153 Darłówko Wschodnie
tel. kom. 694 222 217
- Villa Sanibel**
ul. Nadmorska 26, Bobolin
76-156 Dąbki
tel. kom. 883 149 149
kontakt@villasanibel.pl

- Przytulny Apartament**
ul. Północna 19D/4
76-150 Darłowo
tel. kom. 663 521 089
joaska108@interia.pl
- Apartament AT Darłówko**
ul. Północna 18/9
76-150 Darłowo
tel. kom. 508 010 770
a.jakubowska81@wp.pl

OŚRODKI WYPOCZYNKOWE

- Róża Wiatrów**
ul. J. Muchy 2
76-153 Darłówko
tel. 94 314 21 27
tel. kom. 695 142 127
biuro@rozawiatrow.pl
- OW Bartek**
ul. Piastowska 1
76-153 Darłówko
tel. 94 314 26 52; 94 314 23 46
tel. kom. 512 467 354
owbartek@owbartek.pl
- Korsarz**
ul. J. Conrada 6
76-153 Darłówko
tel. 94 314 26 67
tel. kom. 513 087 668
(administracja)
biurokorsarz@wp.pl
- Dukat Medical Spa**
ul. Wydymowa 9
76-156 Dąbki
tel. 94 314 80 52
tel. kom. 515 082 570
repcja@dukatspa.pl
- OW Neptun**
ul. Wczasowa 3, Wicie
76-150 Darłowo
tel. 94 314 34 40
tel. kom. 601 613 440
neptun.wicie@gmail.com
- Dom Wczasowy Maria**
ul. Piaskowa 2
76-156 Dąbki
tel. 94 314 81 17
tel. kom. 604 066 086
wczasowy@dwmaria.pl
- Ośrodek Rehabilitacyjno-Wypoczynkowy Polonez**
ul. Darłowska 8
76-156 Dąbki
tel. 94 314 81 10
tel. kom. 519 339 550
polonez@msu.pl
- Ośrodek wczasowy Lazur**
ul. Wczasowa 2, Wicie
76-150 Darłowo
tel. kom. 796 275 509
nadiastolarczyk@gmail.com
- Ośrodek Wypoczynkowy Diuna**
ul. Wczasowa 1, Wicie
76-150 Darłowo
tel. 94 315 55 23
tel. kom. 501 234 234
wicie@mojadiuna.pl

GOSPODARSTWA AGROTURYSTYCZNE

- U Marzeny**
Rusinowo 50
76-107 Jarosławiec
tel. 59 810 98 57
tel. kom. 604 900 337
umarzeny@wp.pl

- Gościnny Dom u Stefanii**
Żukowo 37
76-124 Żukowo
tel. 59 858 22 26
tel. kom. 607 624 658
- Sielskie Wzgórze**
Kopań 7a
76-150 Darłowo
tel. kom. 500 376 028; 695 103 145
- W Jabłoniowym Sadzie**
Jeżyce 46
76-150 Darłowo
tel. kom. 790 237 218
irena.olesiejuk@wp.pl
- Farma u Reginy**
Gorzycy 10
76-142 Malechowo
tel. 94 318 43 70
tel. kom. 502 967 391
regina.krzemieniecka@gmail.com
- Nowy Kraków**
Jeżyce 47
76-150 Darłowo
tel. kom. 506 077 969
506 078 501 (ENG)
nowy.krakow@op.pl
- Kraina Łagodności**
Stołpie 1
76-010 Polanów
tel. kom. 507 165 847
krainalagodnosci.stolpie@gmail.com
- Farma Talentów**
Naćmierz 33
76-113 Postomino
tel. kom. 791 390 869; 602 587 414
farmatalentow@gmail.com

DOMKI LETNISKOWE

- Ranczo nad Morzem**
ul. Rzeźna 8
76-150 Darłowo
tel. kom. 697 234 917
gosia@ranczonadmorzem.pl
- Domki Kazimierz**
ul. Polna 29
76-150 Darłowo
tel. kom. 601 864 729
nadmorzem@domkikazimierz.pl
- U Seville**
ul. Polna 45-47
76-150 Darłowo
tel. 94 314 39 49
tel. kom. 504 128 684
kontakt@useville.pl
- Sonar Domki**
ul. Darłowska 5, Bobolin
76-156 Dąbki
tel. kom. 605 315 373
swistakjan@wp.pl
- Brzozowy Zakątek**
Malechowo 65c
76-142 Malechowo
tel. kom. 609 795 568
kontakt@czteryory roku-malechowo.pl
- Domki Letnisko i łowisko Sławie**
ul. Sławie 2
76-150 Darłowo
tel. kom. 663 499 885
biuro@sławie.com.pl
- Bałtyckie Siedlisko**
ul. Rolników 17, Jezierzany
76-107 Jarosławiec
tel. kom. 503 529 850; 510 780 139
kontakt@bałtyckiesiedlisko.pl
- Domki Letniskowe Morska Bryza**
ul. Jezierzany 2, Jezierzany
76-107 Jarosławiec
tel. kom. 502 074 704
oskar104@amorki.pl
- Domki Tropicana**
ul. Kwiatowa 14, Bobolin
76-156 Dąbki
tel. kom. 731 344 122
kontakt@domkitropicana.pl

- Domki Letniskowe „Sowia Polana”**
ul. Wczasowa 7, Bobolin
76-156 Dąbki
tel. kom. 697 704 818; 600 339 901
sowiapolana@gmail.com

KEMPINGI

- Przystań Bionika**
ul. Morska 61
76-150 Darłowo
tel. kom. 602 442 250
bionika@bionika.pl
- W Zaciszu**
ul. Morska 3, Wicie
76-142 Malechowo
tel. kom. 601 860 474
zacisze@wp.pl
- Camper Park**
Kopań 32
76-150 Darłowo
tel. 94 314 23 45
tel. kom. 501 215 023
robertmajda12@wp.pl
- Leśny Dworek Winnica**
ul. Dębowa 7
76-150 Darłowo
tel. kom. 608 069 499; 606 383 271
kontakt@lesnydworekdarlowo.pl
- Dworek Golikowo**
Rzyszczewo 29a
76-100 Sławno
tel. kom. 500 168 250
biuro@golikowo.pl

ZAJAZDY

- Zajazd Skalny**
Karwice 5
76-142 Malechowo
tel. 94 318 43 73
kontakt@zajazd-skalny.pl
- Park Edukacji i Rozrywki LEONARDIA**
Krupy 3
76-150 Darłowo
tel. kom. 501 042 503; 509 863 632
leonardia@interia.pl
- Fort Marian**
Malechowo 27B
76-142 Malechowo
tel. kom. 602 580 840
strzelnica tel. kom. 512 326 103
biuro@fortmarian.pl
- Muzeum Zamek Książąt Pomorskich**
ul. Zamkowa 4
76-150 Darłowo
tel. 94 314 23 51
biuro@zamekdarlowo.pl
- Rejsy Łodzią Motorową typu RIB**
Port Morski w Darłowie
tel. kom. 537 107 963
rejs.darlowo@gmail.com
- Ustka Tour S.C. Statki Pasażerskie Król Eryk I i Unicus**
Port Morski w Darłowie
tel. kom. 795 101 488
- Gospodarstwo Edukacyjne „W Labiryntach”**
Paproty 8
76-142 Malechowo
tel. kom. 608 646 581; 608 620 566
iwona.rybicka@paproty.pl

- JetLife**
ul. Nadbrzeżna 18
76-150 Darłowo
tel. kom. 883 884 996
biuro@jetlife.pl
- Wiejska Zagroda „U Dany”**
Chudaczewo 11
76-113 Postomino
tel. kom. 881 561 316
zagroda.udany@op.pl
- Labirynt ARENA w Darłowie**
ul. Stoczniowa 1
76-150 Darłowo
tel. kom. 538 895 781
info@arenadarlowo.pl

DOMY GOŚCINNE

- Dom Gościnny „Gienia”**
ul. Bosmańska 32
76-153 Darłówko
tel. kom. 605 257 963
genklin@wp.pl
- Pokoje i Apartamenty „Sylwia”**
ul. Grottgera 21
76-150 Darłowo
tel. 509 536 400
andrzej.wczasowy@gmail.com
- Dom Gościnny „Fregata”**
ul. Południowa 4
76-153 Darłówko
tel. 94 314 32 43
tel. kom. 605 565 004
fregata@fregata.darlowo.pl
- Pokoje Gościnne Klaudia**
ul. Morska 86
76-150 Darłowo
tel. 94 314 49 00
tel. kom. 503 100 022
janinaczapnik@wp.pl
- U SARY**
ul. Grottgera 11
76-150 Darłowo
tel. kom. 501 177 003
kusnierska1@wp.pl
- Pensjonat Landrynka**
ul. Wilków Morskich 6
76-153 Darłówko
tel. kom. 601 375 480
pensjonat-landrynka@o2.pl
- Villa Karmelia**
ul. Zwycięstwa 13
76-153 Darłówko Zachodnie
tel. kom. 662 390 865; 505 295 090
- Pokoje Gościnne i Domki Letniskowe „Pod Gruszą”**
ul. Morska 6, Wicie
76-150 Darłowo
tel. 94 314 47 85
tel. kom. 691 518 325
- Pokoje i Domki Letniskowe „Savana”**
ul. Wrzosowa 1
76-107 Jarosławiec
tel. 59 810 16 67
tel. kom. 501 336 281
- Dom Gościnny „Baja”**
Rusinowo 48C
76-107 Jarosławiec
tel. kom. 690 003 966
rezerwacje@luxpokoje.pl

WĘDKARSTWO

- Wędkarstwo Morskie Łukasz Sochoń**
ul. Rybacka 4B
76-150 Darłowo
tel. kom. 501 641 302
lukasz.sochon@interia.pl
- PZW Łosoś**
ul. M.C. Skłodowskiej 25
76-150 Darłowo
tel. kom. 663 236 937

WYPOŻYCZALNIE

- Wypożyczalnia kajaków „Kajak-KAJAK”**
ul. Racibora 1/3
76-100 Sławno
tel. kom. 604 911 305
biuro@kajakkajak.pl
- Wypożyczalnia kajaków KAYDAR**
Nowy Jarosław 11
76-150 Darłowo
tel. kom. 691 813 174; 669 942 116
biuro@kaydar.pl
w.kaydar@wp.pl

STOWARZYSZENIA

- Stowarzyszenie Przyjaciół Klifu i Promocji Jarosławca**
ul. Bałtycka 103
76-107 Jarosławiec
tel. kom. 509 817 506
stowarzyszenie@jaroslawiec.com
- Darłowskie Centrum Wolontariatu**
ul. Bogusława X 28
76-150 Darłowo
tel. kom. 781 830 005
biuro@wolontariat.com.pl
- Ośrodek Sportu i Rekreacji w Sławnie**
Plac Sportowy 1
76-100 Sławno
tel. 59 810 75 65
osir@slawno.pl
- Towarzystwo Miłośników Rzeki i Wieprzy i Grabowej**
Rusko, ul. Brzozowa 7
76-150 Darłowo
tmrwig@gmail.com
- Fundacja Dziedzictwo**
ul. Cieszkowskiego 2
76-100 Sławno
tel. 59 810 70 99
- Bałtyckie Stowarzyszenie Agroturystyczne**
Naćmierz 21
76-113 Postomino
biuro@darlot.pl
- STOWARZYSZENIE „GRACJA”**
Plac Sportowy 1
76-100 Sławno,

POZOSTAŁE

- Restauracja „W Starym Kinie”**
ul. Jedności Narodowej 20
76-100 Sławno
tel. kom. 505 329 324
starekinoslawno@interia.eu
- OPTIWOOD**
Łętowo 37a
76-100 Sławno
tel. 59 858 23 12
info@optiwood.pl
- MW Bus**
ul. Wyszyńskiego 12
76-150 Darłowo
tel. kom. 601 686 755; 609 372 760
rwmw@onet.eu
- Darłowo Sail**
ul. Pomorska 1/1
76-150 Darłowo
tel. kom. 504 194 251
info@darlowosail.com



DARŁOWO



BAŁTYK W BASENIE

Park Wodny JAN działa w Darłowie od 2003 roku. **Jako jedyny w Europie umożliwia korzystanie z dobrodziejstw wody morskiej przez cały rok.** Połączenie zabawy dla rodziny z leczniczymi właściwościami wody morskiej klasyfikuje ten obiekt na szczycie piramidy obiektów o charakterze wypoczynkowo-rozrywkowo-leczniczych.

Głównymi atrakcjami zarówno dla dzieci jak i dorosłych są zjeżdżalnie wodne (łączniej długości 230 m), dzika rzeka i brodzik dla dzieci. Pozostałą część stanowią baseny o łącznej wielkości 1500 m kw. z możliwością wypływnia na zewnątrz, jacuzzi oraz sauny.

Odpoczynek i relaks zapewniają leżaki z hydromasażem i gejzery wodne. Natomiast idealnym miejscem na wodny trening jest basen sportowy o wymiarach 25 x 12,5 m.



Park Wodny JAN oferuje swoim klientom nie tylko zabawę, ale i naukę pływania z doświadczonymi instruktorami. U nas pływać uczą się dzieci z okolicznych gmin i szkół w ramach godzin wychowania fizycznego, a jak sami mówią są to ich najlepsze i najciekawsze lekcje w roku szkolnym.

Po atrakcjach wodnych zapraszamy do gabinetów odnowy biologicznej, baru i kręgielni. Automatem, dwutorowa kręgielnia to świetne miejsce do zabawy, rywalizacji i poprawy sprawności dla wszystkich niezależnie od wieku.

// DOBRODZIEJSTWO WODY MORSKIEJ

Skład wody morskiej zbliżony jest do płynu owodniowego, w którym rozwija się płód. Kąpiele w solach mineralnych, które od kilku lat robią furorę w kosmetyce, są prawdziwym dobrodziejstwem dla skóry. Pospolita sól kuchenna jest bogata m.in. w magnez, potas, żelazo, wapń, miedź.

Sole odżywiają, dotleniają i wygładzają skórę, pobudzają krążenie w komórkach, likwidują drobne zmiany na skórze oraz pomagają w leczeniu łuszczycy. Pod jej wpływem naskórek pęcznieje i rozpułchnia się, co ułatwia złuszczenie jego zrogowaciałej warstwy. Dzięki temu skóra jest lepiej odżywiona, staje się gładka i jędrniejsza. Wraz z kryształkami soli woda wnika w skórę i ją nawilża.

Kąpiel w soli morskiej jest doskonała po kuracjach odchudzających, bo napina skórę i działa antycellulitowo. Ciepła morska woda rozluźnia też mięśnie, powoduje rozszerzenie naczyń krwionośnych, dzięki czemu procesy regeneracji i odnowy biologicznej przebiegają błyskawicznie. //

Jarostawiec

– JEDYNY TAKI KOMPLEKS

Aquapark Panorama Morska w Jarostawcu to baseny o łącznej powierzchni lustra wody około 1700 m kw., łaźnia parowa w grocie z wodospadami oraz gabinety Spa & Wellness.

KĄPIELE NA ŚWIEŻYM POWIETRZU

Dwa baseny wielofunkcyjne zewnętrzne połączone zjeżdżalnią w centrum Aquaparku to wspaniała zabawa i relaks dla każdego. Zawierają wiele atrakcji, m.in. punkt wodnego masażu ściennego, gejzery powietrzne zapewniające efekt fali morskiej oraz hydromasaż, grzybek wodny, leżanki rurowe z masażem powietrznym oraz zjeżdżalnię łączącą niecki basenowe. Baseny mają głębokość od 1,20 do 1,35 m, woda jest w nich podgrzewana od 25 maja do 16 września.

MORSKIE FALE I POWIETRZNE GEJZERY

Basen zewnętrzny o powierzchni 770 m. kw. to atrakcja dla miłośników morskich kąpiei. Łagodny spadek dna basenu (od 0 do 1,6 m) przypomina zejście na plażę i umożliwia zabawę nawet z małymi dziećmi. Woda jest

podgrzewana w okresie 16 czerwca do 9 września. Gejzery powietrzne sprawiają, że kąpiel przypomina tę wśród fal Morza Bałtyckiego i zapewniają doskonały hydromasaż denny. Zabawa w basenie z falą morską to wspaniała atrakcja dla dorosłych i dzieci spędzających wakacje nad Bałtykiem.

KRYTY BASEN – „WODNA BAJKA”

Specjalnie dla rodzin z małymi dziećmi Aquapark Panorama Morska przygotował kryty basen o głębokości 25 cm, z dwoma zjeżdżalnią i wodą podgrzewaną przez cały rok. Dla maluchów uruchomiono tutaj kolorowy świat bajek i fantazji!

RWAĆA RZEKA

Wewnętrzny basen o długości 55 m i głębokości 1,25 m zapewnia wspaniałą zabawę przez cały rok. Posiada dwie zjeżdżalnie i trzy możliwości masażu karku. Kąpiel w basenach w naszym Parku Wodnym nad Bałtykiem to wypocinek i zabawa w jednym.

Woda w basenie z rwącą rzeką jest podgrzewana przez cały rok.



Wszystkim z nas wypoczynek nad Bałtykiem kojarzy się tylko z wakacjami i latem.

Nic dziwnego. Jest bardzo ciepło, dni są długie, cały dzień możesz spędzić na plaży nabierając ciemnego odcienia skóry. Ale czy kiedykolwiek zastanawiałeś się, czy warto przyjechać nad Bałtyk zimą?

Przyjęło się, że latem nad morze, a zimą w góry. A może odwrócić ten trend? Zima nad morzem to zupełnie inny klimat niż sezon letni. Możesz spędzać czas aktywnie, korzystać z bogatej oferty hoteli i pensjonatów lub zrelaksować się w zupełnej ciszy. Nic dziwnego, że coraz więcej ludzi wybiera właśnie tę porę roku, aby wypocząć od zgiełku dnia codziennego.

7 POWODÓW, DLACZEGO WYBRAĆ BAŁTYK ZIMĄ!

1. CZYSTE POWIETRZE

Niezaprzeczalnie zimą powietrze w dużych miastach jest pełne zanieczyszczeń. Wiele z nich zmagają się z falamami smogu, który co tu dużo mówić, zatruwa nasz organizm. Jakość takiego powietrza wpływa negatywnie na nasze samopoczucie i może mieć wpływ na różne choroby. A zimą, jakość powietrza jest najlepsza właśnie nad morzem. Spędzanie czasu na świeżym powietrzu to najlepszy powód, aby wybrać się na długie spacery po plaży lub szlakami pieszo-rowerowymi.

2. OGROMNE ILOŚCI JODU

Nie od dziś wiadomo, że najpopularniejszym pierwiastkiem kojarzonym z morzem jest jod. Najwięcej jest go przy samym brzegu i właśnie w okresie jesienno-zimowym, kiedy występuje duża ilość sztormów. Szczególnie, gdy wieje silny wiatr, jod niesiony jest z bryzą morską, dlatego spacer wzdłuż morza i głębokie wdechy dostarczą naszemu organizmowi jego odpowiednie ilości. Dlaczego jest taki ważny? Przede wszystkim ten pierwiastek ma ogromne znaczenie przy funk-

WYPOCZYNEK ZIMĄ NAD MORZEM? DLACZEGO NIE!



cjonowaniu tarczycy, która produkuje hormony regulujące pracę m.in. układu nerwowego czy krążenia, a wdychanie morskiego powietrza pozwala usunąć zanieczyszczenia i nawilżyć nasze drogi oddechowe.

3. BRAK TĘMÓW

Jeżeli lubisz ciszę i spokój, zima jest najlepszą porą roku na dokładne taki wypoczynek. Po intensywnym sezonie letnim na plażach i w nadmorskich miejscowościach jest mniej ludzi i nie ma tłoku. To najlepszy czas, aby w spokoju wypocząć i zachwycić się urokami Bałtyku w zimowej szacie lub zwiedzić ciekawe miejsca. Totalna beztroska, do tego szum fal zadziałają leczniczo na nasze zdrowie psychiczne, poprawią nastroj i pozwolą pozbyć się stresu.

4. AKTYWNOŚĆ I SPORT DLA ODWAŻNYCH

Morsowanie od jakiegoś czasu staje się bardzo popularną formą aktywności. Duża grupa osób zaczęła wybierać kąpiele w zimnej wodzie dla bu-

dowania odporności i jako ciekawą formę spędzenia czasu wolnego. Tą aktywność sportową warto połączyć z bogatą ofertą SPA&Wellness, którą oferują nasze nadmorskie hotele i sanatoria. Gwarantujemy, że od razu poczujesz się zrelaksowany!

Korzyści dla zdrowia płynące z morsowania, to przede wszystkim wspomniana stymulacja układu odpornościowego, co w znacznym stopniu zmniejsza podatność na infekcje właśnie w okresie jesienno-zimowym. To także pozytywny wpływ na ciśnienie krwi i układ mięśni szkieletowych czy kondycję naszej skóry poprzez oddziaływanie na mikrokążenie w naczyniach włosowatych. Tych korzyści jest oczywiście więcej. Musisz tylko pamiętać, jeżeli już się zdecydujesz, aby pierwsze morsowanie wykonać w towarzystwie osób bardziej doświadczonych, ponieważ szok, jaki przeżywa organizm podczas wejścia do lodowatej wody, utrudnia logiczne myślenie. Wprawione MORSY

nauczają Cię dobrych praktyk oraz sprawią, że będziesz czuł się spokojniejszy. Ale jeżeli masz obawy lub jesteś zmarzluchem polecamy obserwację kąpiele morsów podczas spaceru.

Dla mniej wymagających ciekawą formą aktywności jest chociażby nordic walking. Marsz ze specjalnymi kijkami zmrozoną plażą czy mniej obleganymi ścieżkami rowerowymi, pozwoli poprawić kondycję i wpłynie pozytywnie na nasz organizm.



5. SANATORIUM NAD MORZEM ZIMĄ

Cztery ostatnie punkty, to najważniejsze powody, dlaczego warto wybrać się do sanatorium nad morzem zimą. Zdrowie, bo przecież nie ma nic ważniejszego! Nasz region to przede wszystkim najmłodsze nadmorskie Uzdrowisko Dąbki. Tu oprócz czystego powietrza, w tym ogromnej ilości leczniczego jodu, możliwości aktywnego spędzania czasu, obiekty sanatoryjne oferują bogatą bazę turnusów rehabilitacyjnych. Połączenie leczenia, profilaktyki czy czynnego wypoczynku z odnową biologiczną i rehabilitacją ruchową to idealna harmonia. W miejscowych ośrodkach sanatoryjnych z powodzeniem leczone są choroby układu oddechowego i krążenia, nerwice, reumatyzm i wiele innych schorzeń.

6. ATRAKCYJNE CENY

Jedną z zalet zimowego pobytu nad Bałtykiem, są atrakcyjne ceny noclegów. Zimą nad morzem możemy skorzystać z wielu promocji i rabatów, a nasza baza noclegowa oferuje nawet gotowe pakiety, z równie atrakcyjną ofertą pobytową jak latem (zabiegi SPA, baseny czy wyżywienie).

7. ŚWIĘTA NAD BAŁTYKIEM

Męczy cię coroczna świąteczna biegania? Masz dość zakupowego szaleństwa? Możesz spędzić Święta Bożego Narodzenia i Nowy Rok inaczej niż zwykle! Wiele z naszych obiektów oferuje pełne pakiety świąteczne. Gwarantowana wyjątkowa atmosfera i dekoracje, uroczysta wigilia z pysznymi potrawami to połączenie tradycji i wypoczynku. A w ostatni dzień starego roku, możesz wziąć udział w balu lub spędzić go w saunie lub basenie!

Najmłodsze morze na świecie

Morze Bałtyckie powstało w wyniku cofającego się lodowca około 12 tysięcy lat temu, co czyni go najmłodszym morzem na świecie.

Bałtyk to słodkie morze?

Przez niskie zasolenie Bałtyk jest zaliczany do mórz półsłonych. Średnie zasolenie wynosi ok. 7‰. Co jest tego powodem? Niewielka średnia temperatura, wpływająca na stopień parowania wody.

Czy Bałtyk jest głęboki?

Największa głębokość to 459 metrów. W Polsce najgłębsze miejsce posiada 118 metrów w tzw. Głębi Gdańskiej. Średnią głębokość szacuje się na 53 metry, dlatego Bałtyk uznawany jest za płytkie morze.

Powierzchnia i objętość

Powierzchnia Bałtyku wynosi 415 266 km², a jego objętość 21 721 km³.

Ciekawostki o Morzu Bałtyckim

REKINY, TSUNAMI, ZATOPIONE STATKI... CZYLI CIEKAWOSTKI O MORZU BAŁTYCKIM. KILKA Z NICH NA PEWNO CIĘ ZASKOCZY.

Tsunami na Morzu Bałtyckim!

Myślałeś, że tsunami to domena egzotycznych miejsc? Żyłeś w błędzie. Pierwsze tsunami zaskoczyło mieszkańców Darłowa w XV wieku. Kolejne załało Łebę, o czym wspomniano w kronikach z 1 marca 1779 roku. Co było przyczyną? Mogło to być spowodowane trzęsieniem ziemi.

Szczęki, czyli rekiny w Bałtyku

Być może nie wiedziałeś, ale Steven Spielberg kręcąc „Szczęki” inspirował się rekinami z Bałtyku. Oczywiście jest to żart. Owe rekiny nie stanowią zagrożenia dla człowieka. Jedyny występujący gatunek, Żarłacz Śledziowy osiąga do 3,5 metra dłu-

gości. Żarłacz śledziowy, lamna śledziowa – jedyny gatunek rekina występujący naturalnie w Bałtyku.

Najmniejsza wyspa na świecie

Na Bałtyku położona jest najmniejsza wyspa na świecie – wyspa Märket, która należy do archipelagu Wysp Alandzkich. Powierzchnia wyspy to zaledwie 0,03 km². Co ciekawe wyspka należy do dwóch państw – Finlandii oraz Szwecji. Märket nie jest aktualnie zamieszkała. Obowiązują tam dwie strefy czasowe.

Złoto Bałtyku – Bursztyn

Bursztyn bałtycki to najbardziej ceniona odmiana bursztynu ze

względu na łatwość obróbki mechanicznej. Bursztynem bałtyckim handlowano w całej starożytnej Europie.

Przepłynął Bałtyk wpływ – Polak zrobił to pierwszy

Sebastian Karaś przepłynął Bałtyk wpływ w sierpniu 2017 roku i zajęło mu to 27 godzin! Można? Można. Wypłynął w poniedziałek z Kołobrzegu, a we wtorkową noc był już w Bornholmie. Była to druga próba Polaka, pierwsza zakończyła się niepowodzeniem z powodu problemów zdrowotnych.

Zatopione statki na Bałtyku

Na dnie Bałtyku leży ponad 100 wraków. Wiele z nich jest atrakcją dla

nurków, lecz w niektórych przypadkach trzeba mieć specjalne zezwolenie z Urzędu Morskiego. Popularne wraki leżące w Bałtyku to:

- tankowiec Franken (1945 r.)
- Bryza (2008 r.)
- holownik Abile (1945 r.)
- 262 metrowy Lotniskowiec Graf Zeppelin (1947 r.)
- ścigacz okrętów podwodnych Groźny (1971 r.)
- okręt wojenny Boelcke (1945 r.).

Zagrożone gatunki

Morświn, foka obrączkowana bałtycka, wydra europejska czy foka szara to gatunki ssaków zagrożone wyginięciem.

Słowiańska Atlantyda

Krążą legendy, że u ujścia Odry do Bałtyku wyrósł niegdyś przepiękny bogactwem port Wineta. Port został jednak zniszczony, a ślad po nim zaginął.



Silver Tourism to odbywająca się w nadmorskim Darłowie, międzynarodowa konferencja, poświęcona w całości problematyce przemian demograficznych w kontekście rozwoju turystyki. O tym zagadnieniu od dawna dyskutuje się w Europie, a także w Ameryce i Azji, gdzie już wiele lat temu zostały sformułowane rekomendacje dla wszystkich odpowiedzialnych przedsiębiorców, niezależnie od branży: kto przegapi i nie doceni istotnych uwarunkowań ekonomicznych i społecznych, związanych ze starzeniem się społeczeństw i niespotykanym dotąd wzrostem liczby seniorów, jako konsumentów, może nagle stracić pozycję na rynku i nie mieć szans odrobić poniesionych strat. W Unii Europejskiej dostrzeżono ogromny potencjał „srebrnego rynku”, ale także zagrożenia związane z luką pokoleniową na rynku pracy. **Dotyczy to także branży turystycznej!**

I Międzynarodowa Konferencja Silver Tourism odbyła się od 5-8 maja 2017 r. Zgromadziła przedstawicieli biznesu turystycznego, samorządu terytorialnego, organizacji pozarządowych, lokalnych i regionalnych organizacji turystycznych z całej Polski. W konferencji udział wzięli również przedstawiciele kilkunastu krajów m.in.: Niemiec, Francji, Szwajcarii, Czech, Austrii, Szwecji, Słowenii oraz Holandii, na czele z prezydentem Europejskiej Federacji Osób Starszych (EURAG) - Dirkiem Jarre. W czasie konferencji po raz pierwszy w Polsce zebrała się również Rada Główna tej europejskiej instytucji.

W Unii Europejskiej dostrzeżono ogromny potencjał „rynku senioralnego”, a w branży turystycznej sformułowano priorytet w tym zakresie. Został on oparty na polityce „age friendly - przyjaznej starzeniu” w okresie średniego i niskiego sezonu. Realizację wspomnianego priorytetu rozpoczęły już niektóre kraje, stając się liderami w tym zakresie. W czasie konferencji dyskutowano nad podjęciem profesjonalnych działań w Polsce, zmierzających do zwiększenia konkurencyjności w obszarze „srebrnej turystyki”. Zwrócono również uwagę na olbrzymi potencjał turystyki senioralnej oraz możliwości, które stwarza.

Zwieńczeniem spotkania było podpisanie **Deklaracji Współpracy i Rozwoju w Kierunku Wzmacniania Działań na Rzecz Srebrnej Turystyki w Wymiarze Europejskim**, która otrzymała miano „historycznej”, gdyż została podpisana po raz pierwszy w takim gronie.

Organizatorem konferencji była Darłowska Lokalna Organizacja Turystyczna przy współdziałaniu Europejskiej Federacji Osób Starszych (EURAG) oraz Pracowni Gerontologii i Edukacji Gerontologicznej (PROAGE).

II Międzynarodowa Konferencja Silver Tourism odbyła się 7 czerwca 2019 r. Druga edycja poświęcona była społecznym i ekonomicznym aspektom przemian na rynku pracy, w odniesieniu do branży turystycznej. Kluczowe okazało się spojrzenie na zagadnienia turystyki, jako miejsca pracy „age friendly”, a więc tym razem z perspektywy pracodawców i pracowników. Integralnym elementem Konferencji były warsztaty, poświęcone prezentacji oraz praktycznemu zastosowaniu platformy edukacyjnej oraz materiałów dla osób, chcących poszerzyć swoje kompetencje w zakresie „zarządzania wiekiem” w organizacji/przedsiębiorstwie/institucji.

Gośćmi i współorganizatorami Konferencji byli reprezentanci Europejskiej Federacji Osób Starszych (EURAG).

**W 2022 roku
odbędzie się
III Edycja
Międzynarodowej
Konferencji
Silver Tourism**





CENTRUM SPORTÓW WODNYCH W DĄBKACH *zaprasza*

Centrum Sportów Wodnych w Dąbkach jest to wyjątkowe miejsce z racji swego usytuowania między Jeziorem Bukowo a Morzem Bałtyckim – osłonięte od wiatrów i prądów, położone wśród naturalnej zieleni, na skraju obszaru Natura 2000 gwarantuje swoim gościom zarówno ciszę i możliwość odpoczynku od codziennego zgiełku, jak i możliwość aktywnego wypoczynku.

Zlokalizowany jest tutaj dość długi deptak spacerowy wzdłuż brzegu jeziora, który oferuje cudowne widoki. Natomiast przystań żeglarska zapewnia pełen wachlarz usług: slipowanie, zimowanie, cumowanie, 45 stanowisk przy kei z dostępem do prądu i wody pitnej.

Na terenie kompleksu działają wypożyczalnie sprzętu wodnego, szkółka żeglarska i windsurfingowa, restauracja, kawiarnia, kursy stądek wycieczkowy, odbywają się ciekawe imprezy sportowe i rozrywkowe.



Dąbki, ul. Dąbkowicka 7
www.csw.gminadarlowo.pl



(94) 344 51 77



csw@gminadarlowo.pl



Zobacz nas



Kamery monitoringu