POWIAT GOSTYŃSKI
SIEĆ DROGOWA

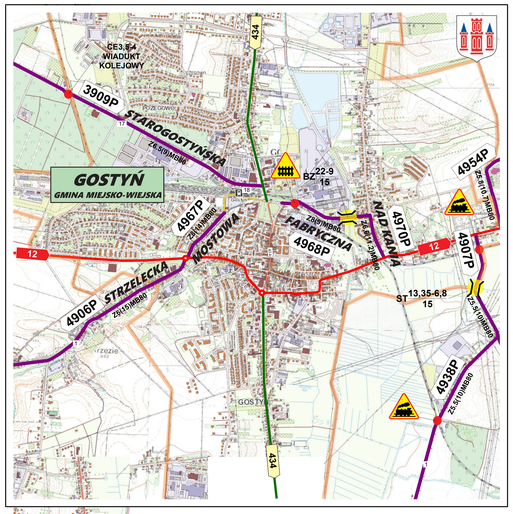

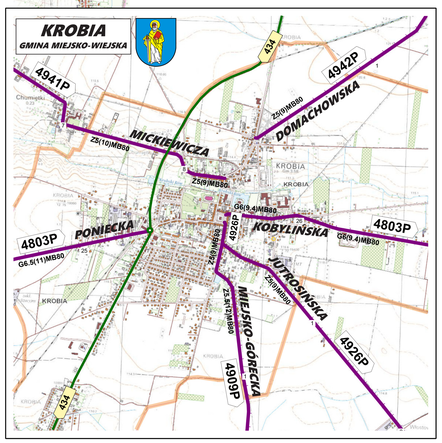

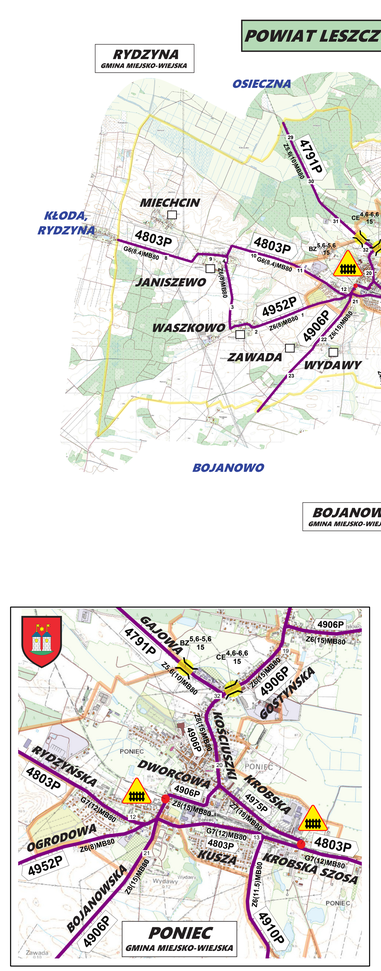

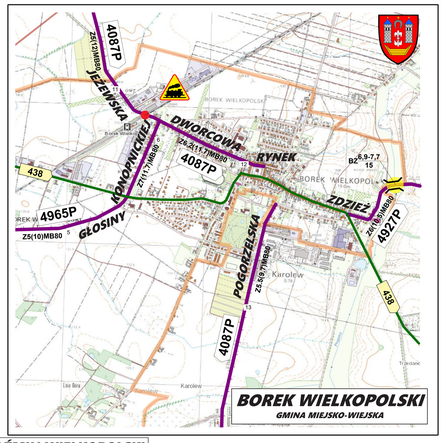

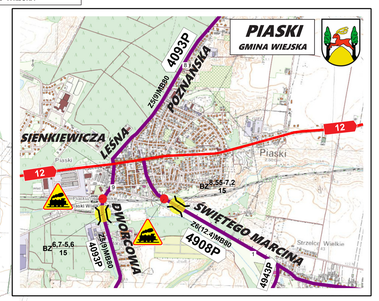

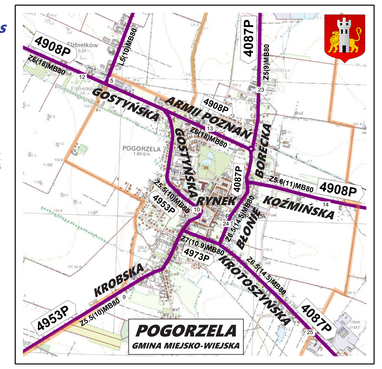

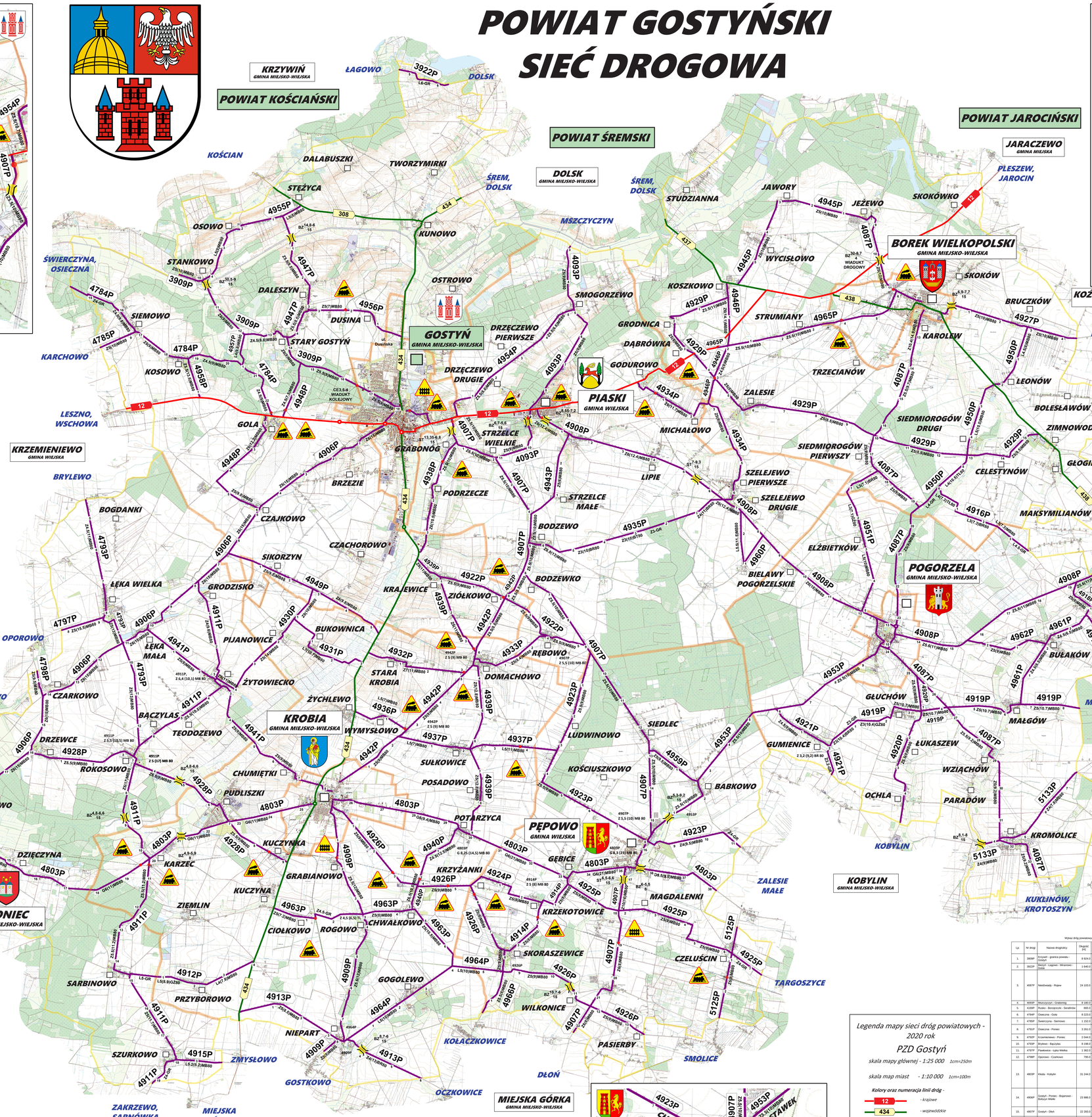

Legenda mapy sieci dróg powiatowych - 2020 rok

PZD Gostyń

skala mapy głównej - 1:25 000 1cm=250m

skala map miast - 1:10 000 1cm=100m

Kolory oraz numeracja linii dróg -

- 12 - *krajowe*
- 434 - *wojewódzkie*
- 4909P - *powiatowe*

Symbole miejscowości -

- GOSTYŃ (siedziba wiejska) - *siedziba powiatu*
- PONIEC (siedziba miejska) - *siedziba gminy*
- WILKONICE - *miejscowość sołecka*
- OCZKOWICE - *kierunki wyjazdowe*

Parametry techniczne -

- Z4(9.2)MB80 - *opis techniczny odcinka drogi*
- S17-8,4 20 - *opis techniczny obiektu mostowego*
- *symbol obiektu mostowego*
- *symbol przejazdu szynowego z zaporami*
- *symbol przejazdu szynowego bez zapór*

POŁOŻENIE POWIATU NA MAPIE POLSKI

51°52'45"N 17°00'45"E

POŁOŻENIE POWIATU NA MAPIE WOJEWÓDZTWA

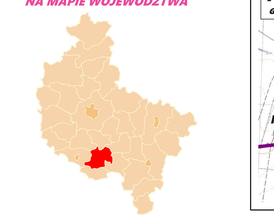

Wykaz dróg powiatowych - PZD Gostyń - listopad 2020

Lp.	Nr drogi	Nazwa drogi/ulicy	Długość [m]	Km początku	Km końca	Gminy/miejsca przez które biegnie droga + lokalizacja	Klasa techniczna
1.	3909P	Krzywiń - granica powiatu - Gostyń	9 924,0	0+220	10+144	Gostyń - obszar wiejski 0+220 - 1+467; Gostyń - miasto 1+467 - 10+144	Zbiorcza
2.	3922P	Łagowo - Łagowo - Mirosława Zielińskiego	1 640,0	4+740	6+380	Krzywiń - obszar wiejski Łagowo	Lokalna
3.	4087P	Niedźwiady - Rojewo	24 103,0	8+712	32+815	Borek Wielkopolski - obszar wiejski 8+712 - 9+000; Borek Wielkopolski - miasto 9+000 - 21+615; Borek Wielkopolski - obszar wiejski 21+615 - 32+815; Borek Wielkopolski - miasto 32+815 - 33+638; Borek Wielkopolski - obszar wiejski 33+638 - 42+800; Pogorzela - miasto 42+800 - 43+000; Pogorzela - obszar wiejski 43+000 - 52+815; Koźmin Wielkopolski - miasto 52+815 - 53+000; Koźmin Wielkopolski - obszar wiejski 53+000 - 54+000	Zbiorcza
4.	4000P	Mieczysław - Grabonóg	8 180,0	2+500	11+150	Gostyń - obszar wiejski 2+500 - 11+150; Pogorzela - obszar wiejski Łuka przedmiejska	Zbiorcza
5.	4189P	Rusko - Borszyce - Sarabinów	985,0	1+510	2+175	Rusko - miasto 1+510 - 2+175	Zbiorcza
6.	4784P	Osieczna - Gola	8 020,0	14+349	22+415	Gostyń - obszar wiejski Gola przedmiejska	Zbiorcza
7.	4785P	Sawieczyna - Siemowo	1 152,0	8+070	9+222	Gostyń - obszar wiejski Gola przedmiejska	Zbiorcza
8.	4791P	Osieczna - Poniec	3 261,0	29+759	33+020	Poniec - obszar wiejski 29+759 - 31+420; Poniec - miasto 31+420 - 32+020	Zbiorcza
9.	4792P	Krzemieniewo - Poniec	2 044,0	9+776	11+820	Poniec - obszar wiejski Łuka przedmiejska	Zbiorcza
10.	4793P	Brylewo - Bojanowo	6 198,0	4+463	10+661	Poniec - obszar wiejski Łuka przedmiejska	Zbiorcza
11.	4797P	Pawłowo - Łęka Wielka	1 362,0	7+957	9+319	Krobia - obszar wiejski Łuka przedmiejska	Zbiorcza
12.	4798P	Oporowo - Czarkowo	795,0	0+790	1+585	Poniec - obszar wiejski Łuka przedmiejska	Zbiorcza
13.	4803P	Kłoda - Kobylin	31 244,0	7+032	38+276	Poniec - obszar wiejski 7+032 - 10+883; Poniec - miasto 10+883 - 14+120; Poniec - obszar wiejski 14+120 - 17+618; Krobia - obszar wiejski 17+618 - 24+440; Krobia - miasto 24+440 - 27+032; Krobia - obszar wiejski 27+032 - 31+049; Pępowo 31+049 - 38+276	Główna
14.	4906P	Gostyń - Poniec - Bojanowo - Bóbrzyn Wielki	23 986,0	0+000	23+986	Gostyń - obszar wiejski 0+000 - 6+420; Gostyń - miasto 6+420 - 9+455; Gostyń - obszar wiejski 9+455 - 12+715; Poniec - miasto 12+715 - 21+176; Poniec - obszar wiejski 21+176 - 23+986; Gostyń - miasto 0+000 - 0+000; Poniec - miasto 0+000 - 0+000; Pępowo 0+000 - 23+987	Zbiorcza
15.	4907P	Gostyń - Okoń	22 283,0	0+000	22+283	Gostyń - obszar wiejski 0+000 - 2+000; Gostyń - miasto 2+000 - 9+000; Gostyń - obszar wiejski 9+000 - 22+283	Zbiorcza
16.	4908P	Piaski - Borszyce	20 074,0	0+000	20+074	Piaski 0+000 - 9+250; Pogorzela - miasto 9+250 - 12+180; Pogorzela - obszar wiejski 12+180 - 14+200; Pogorzela - miasto 14+200 - 20+074	Zbiorcza
17.	4909P	Krobia - Miejska Górka	8 489,0	0+000	8+489	Krobia - miasto 0+000 - 1+411; Krobia - obszar wiejski 1+411 - 8+489	Zbiorcza
18.	4910P	Poniec - Rawicz	2 649,0	0+000	2+649	Poniec - miasto 0+000 - 1+000; Poniec - obszar wiejski 1+000 - 2+649	Zbiorcza
19.	4911P	Grodzisko - Sarnówka	19 173,0	0+000	19+173	Poniec - miasto 0+000 - 9+215; Krobia - obszar wiejski 9+215 - 17+000; Krobia - miasto 17+000 - 19+173	Zbiorcza
20.	4912P	Sarbinowo - Ciołkowo	4 068,0	0+000	4+068	Pępowo - obszar wiejski 0+000 - 2+000; Pępowo - miasto 2+000 - 4+068	Lokalna
21.	4913P	Dębina - Oczkowice	6 075,0	0+000	6+075	Krobia - obszar wiejski Łuka przedmiejska	Zbiorcza
22.	4914P	Grodzisko - Skoraszewice	1 440,0	0+000	1+440	Poniec - miasto 0+000 - 1+440	Zbiorcza
23.	4915P	Szelejewo - Szurkowo	1 614,0	2+375	3+989	Pępowo - obszar wiejski Łuka przedmiejska	Lokalna
24.	4916P	Siedmiorogów - granica powiatu - Kaczagórka	3 746,0	0+000	3+746	Borek Wielkopolski - obszar wiejski 0+000 - 3+746	Lokalna
25.	4918P	Kaczagórka - Wielowieś Krotoszyńska	2 657,0	0+000	2+657	Pogorzela - obszar wiejski Łuka przedmiejska	Zbiorcza
26.	4919P	Głuchów - granica powiatu - Makowiska	4 540,0	0+000	4+540	Pogorzela - obszar wiejski Łuka przedmiejska	Zbiorcza
27.	4920P	Pogorzela - Ochla - Rogoźnica	4 953,0	0+000	4+953	Pogorzela - miasto 0+000 - 1+000; Pogorzela - obszar wiejski 1+000 - 4+953	Zbiorcza
28.	4921P	Gumienice - Górka	2 991,0	0+000	2+991	Pogorzela - obszar wiejski Łuka przedmiejska	Zbiorcza
29.	4922P	Krajewice - Rębowo	5 193,0	0+000	5+193	Gostyń - obszar wiejski 0+000 - 5+193	Zbiorcza
30.	4923P	Lubkowiec - Sowiny - granica powiatu - Zielona Wieś	11 335,0	0+000	11+335	Pępowo - obszar wiejski 0+000 - 11+335	Zbiorcza
31.	4924P	Krzekotowice - Krzyżanki	2 726,0	0+000	2+726	Pępowo - obszar wiejski Łuka przedmiejska	Zbiorcza
32.	4925P	Ojsławice - Magdalenki - granica powiatu - Targoszyce	7 485,0	0+000	7+485	Pępowo - miasto 0+000 - 1+000; Pępowo - obszar wiejski 1+000 - 7+485	Zbiorcza
33.	4926P	Krobia - Smolice	12 744,0	0+000	12+744	Krobia - obszar wiejski 0+000 - 5+200; Pępowo 5+200 - 12+744	Zbiorcza
34.	4927P	Borek Wielkopolski - Koźmin Wielkopolski - Karolew - granica powiatu - Kuślin - granica powiatu - Krotoszyn	4 496,0	0+000	4+496	Borek Wielkopolski - obszar wiejski 0+000 - 4+496	Zbiorcza

Wykaz dróg powiatowych - PZD Gostyń - listopad 2020

Lp.	Nr drogi	Nazwa drogi/ulicy	Długość [m]	Km początku	Km końca	Gminy/miejsca przez które biegnie droga + lokalizacja	Klasa techniczna
35.	4928P	Drzewce - Kurzymka	9 186,0	0+000	9+186	Poniec - obszar wiejski 0+000 - 3+621; Krobia - obszar wiejski 3+621 - 9+186	Zbiorcza
36.	4929P	Krzeszkowo - Zimnowoda	15 557,0	0+000	15+557	Borek Wielkopolski - obszar wiejski Łuka przedmiejska	Zbiorcza
37.	4930P	Sikorzyn - Żytowiecko	4 605,0	0+000	4+605	Gostyń - obszar wiejski 0+000 - 2+000; Gostyń - miasto 2+000 - 2+717; Poniec - obszar wiejski 2+717 - 4+605	Zbiorcza
38.	4931P	Bukownica - Stara Krobia	3 131,0	0+000	3+131	Krobia - obszar wiejski Łuka przedmiejska	Lokalna
39.	4932P	Stara Krobia - Jeżewo	3 212,0	0+000	3+212	Krobia - obszar wiejski Łuka przedmiejska	Zbiorcza
40.	4933P	Domachowo - Rębowo	2 714,0	0+000	2+714	Krobia - obszar wiejski 0+000 - 1+532; Piaski 1+532 - 2+714	Zbiorcza
41.	4934P	Dolkorzeń - Szelejewo	8 526,0	0+000	8+526	Piaski - obszar wiejski Łuka przedmiejska	Zbiorcza
42.	4935P	Szelejewo - Bodzewo	6 396,0	0+000	6+396	Piaski - obszar wiejski Łuka przedmiejska	Zbiorcza
43.	4936P	Żychlewo - Wymysłowo	1 786,0	0+000	1+786	Gostyń - obszar wiejski Łuka przedmiejska	Zbiorcza
44.	4937P	Sułkowice - Ludwinowo	4 993,0	0+000	4+993	Krobia - obszar wiejski 0+000 - 2+000; Krobia - miasto 2+000 - 4+993	Lokalna
45.	4938P	Krajewice - Krajewice	3 724,0	0+000	3+724	Piaski - obszar wiejski Łuka przedmiejska	Zbiorcza
46.	4939P	Krzelewice - Potarzyca	9 123,0	0+000	9+123	Gostyń - obszar wiejski 0+000 - 3+000; Krobia - obszar wiejski 3+000 - 9+123	Zbiorcza
47.	4940P	Potarzyca - Chwałkowo	3 070,0	0+000	3+070	Krobia - obszar wiejski Łuka przedmiejska	Zbiorcza
48.	4941P	Łęka Mała - Krobia	8 339,0	0+000	8+339	Poniec - obszar wiejski 0+000 - 2+000; Poniec - miasto 2+000 - 6+455; Poniec - obszar wiejski 6+455 - 8+339	Zbiorcza
49.	4942P	Krobia - Bodzewo	8 901,0	0+000	8+901	Krobia - obszar wiejski 0+000 - 3+000; Krobia - miasto 3+000 - 8+901	Zbiorcza
50.	4943P	Tanecznica - Strzelce Małe	2 913,0	0+000	2+913	Piaski - obszar wiejski Łuka przedmiejska	Zbiorcza
51.	4944P	Jeżewo - Krzeszkowo	5 900,0	0+000	5+900	Borek Wielkopolski - obszar wiejski Łuka przedmiejska	Zbiorcza
52.	4945P	Krzeszkowo - Drogosławów	3 802,0	0+000	3+802	Borek Wielkopolski - obszar wiejski 0+000 - 3+802; Piaski - miasto 3+802 - 4+000	Zbiorcza
53.	4946P	Dąbrówka - Godurowo	4 386,0	0+000	4+386	Piaski - obszar wiejski 0+000 - 2+000; Piaski - miasto 2+000 - 4+386	Zbiorcza
54.	4948P	Gostyń Stary - Czajkowo	6 121,0	0+000	6+121	Gostyń - obszar wiejski Łuka przedmiejska	Zbiorcza
55.	4949P	Aleksandrowo - Krobia Stara	5 353,0	0+000	5+353	Krobia - obszar wiejski 0+000 - 2+000; Krobia - miasto 2+000 - 5+353	Zbiorcza
56.	4950P	Bruczków - Siedlmiorogów	6 865,0	0+000	6+865	Borek Wielkopolski - obszar wiejski Łuka przedmiejska	Lokalna
57.	4951P	Siedlmiorogów - Elżbietków	5 094,0	0+000	5+094	Pogorzela - obszar wiejski Łuka przedmiejska	Lokalna
58.	4952P	Poniec - Janiszewo	4 011,0	0+000	4+011	Poniec - obszar wiejski 0+000 - 1+870; Pępowo 0+000 - 1+234	Zbiorcza
59.	4953P	Pępowo - Pogorzela	10 878,0	0+000	10+878	Pępowo - obszar wiejski 0+000 - 5+204; Pępowo - miasto 5+204 - 8+000; Pępowo - obszar wiejski 8+000 - 10+878	Zbiorcza
60.	4954P	Gostyń - Smogorzewo	5 253,0	0+000	5+253	Gostyń - miasto 0+000 - 0+180; Gostyń - obszar wiejski 0+180 - 5+253	Zbiorcza
61.	4955P	Stężyca - Stankowo	4 297,0	0+000	4+297	Gostyń - obszar wiejski 0+000 - 4+297	Zbiorcza
62.	4956P	Dusina - Dalęszyn	3 291,0	0+000	3+291	Gostyń - obszar wiejski 0+000 - 3+291	Zbiorcza
63.	4957P	Stankowo - Kiony	1 010,0	0+000	1+010	Gostyń - obszar wiejski Łuka przedmiejska	Lokalna
64.	4958P	Kosowo - droga krajowa 12	1 255,0	0+000	1+255	Gostyń - obszar wiejski Łuka przedmiejska	Zbiorcza
65.	4959P	Kiony - Sowiny	2 882,0	0+000	2+882	Gostyń - obszar wiejski Łuka przedmiejska	Zbiorcza
66.	4960P	Stefanowo - Sowiejsko	1 917,0	0+000	1+917	Pępowo - obszar wiejski Łuka przedmiejska	Lokalna
67.	4961P	Małgów - Kaczagórka	3 661,0	0+000	3+661	Pogorzela - obszar wiejski Łuka przedmiejska	Zbiorcza
68.	4962P	Bukówka - Bukówka west	2 574,0	0+000	2+574	Borek Wielkopolski - obszar wiejski Łuka przedmiejska	Zbiorcza
69.	4963P	Kurzyna - Gogolewo	6 795,0	0+000	6+795	Krobia - obszar wiejski Łuka przedmiejska	Zbiorcza
70.	4964P	Nieport - Skoraszewice	5 665,0	0+000	5+665	Pępowo - obszar wiejski 0+000 - 4+000; Pępowo 4+661 - 5+665	Zbiorcza
71.	4965P	Zagórówka - Borek Wielkopolski	6 113,0	0+000	6+113	Borek Wielkopolski - obszar wiejski Łuka przedmiejska	Zbiorcza
72.	4966P	Skoraszewice - Kiowry	1 480,0	0+000	1+480	Pępowo - obszar wiejski Łuka przedmiejska	Zbiorcza
73.	4967P	Modrowa Imiasto Gostyń	612,0	0+000	0+612	Gostyń - miasto Łuka przedmiejska	Zbiorcza
74.	4968P	Fabryczna Imiasto Gostyń	666,0	0+000	0+666	Gostyń - miasto Łuka przedmiejska	Zbiorcza
75.	4970P	Nad Kanał Imiasto Gostyń	327,0	0+000	0+327	Gostyń - miasto Łuka przedmiejska	Zbiorcza
76.	4973P	Krotoszyńska Imiasto Gostyń	274,0	0+000	0+274	Pogorzela - miasto Łuka przedmiejska	Zbiorcza
77.	4973P	Krobska, Krobska Szosa Imiasto Poniec	708,0	0+000	0+708	Poniec - miasto Łuka przedmiejska	Zbiorcza
78.	5133P	Ulok - Cieszkowo - Smolice	2 900,0	0+000	2+900	Pępowo Łuka przedmiejska	Zbiorcza
79.	5133P	Zagórówka - granica powiatu - Kromolice - granica powiatu - Kuślin Wielkopolski	4 054,0	3+510	7+564	Pogorzela - obszar wiejski Łuka przedmiejska	Zbiorcza
			481 371,0				

ZAKŁAD USŁUG INFORMATYCZNYCH STANISŁAW KOWALSKI

PRZYGOTOWANO

Zakład Usług Informatycznych Stanisław Kowalski
ul. Romanowskiego 10/3, 51-122 Wrocław
tel - 601 - 643 - 603, 601 274 157

kowalski@zui.com.pl
www.zui.com.pl

Powiat Gostyński
Starostwo Powiatowe w Gostyniu
Wydział Komunikacji i Dróg
Referat ds. dróg
ul. Poznańska 200, 63-800 Gostyń